瀛環志略

三

J-1541-3

五印度圖

藏書弘

五倫圖

東京帝國大學圖書之印

海
渡邊廣茂臨圖

札布即布哈爾
西藏
後藏
前藏
塞哥即克什米尔
阿富汗即愛烏罕
阿里
布達拉
札什倫布
雅魯藏布江
西林德
古爾尼勒
列德
亞日迷尔
印度河
喀尔廊即尔泊尼
哲孟雄
布魯克巴即不丹
格倫
懲夷
秣夷
阿薩密
伊路芝
信地
沙磧
剌日不德即澳地
亞加拉
烏德
巴哈尔
孟加拉
新的亞
邦德尔干
新的亞
波尔保尔
阿拉哈巴
岡都亞那
加尔各答
印度河
日瓜爾
古塞拉德
新的亞
曷尔加尔
根的士
爾勒尔
那哥不尔
孤孤
加巴
孤隆
德干又名尼散
薩達拉
北日不尔
光西尔
緬甸
印度海
印度海
加尔加的
巴拉加
賣索尔
加那拉
哥爽巴都尔
馬拉巴尔
達拉王哥尔
錫蘭

渡邊廣芳臨

印度
緬甸
暹羅
安南
加巴
北日不尔
加那拉
哥泰巴都尔
馬拉巴尔
孟拉
加尔加的
名尼敦
暹干又
孟加拉
阿剌伯
波斯
土耳其
俄羅斯
阿剌伯
土耳其

五印度舊圖

聯珠堂

蕭園五明記

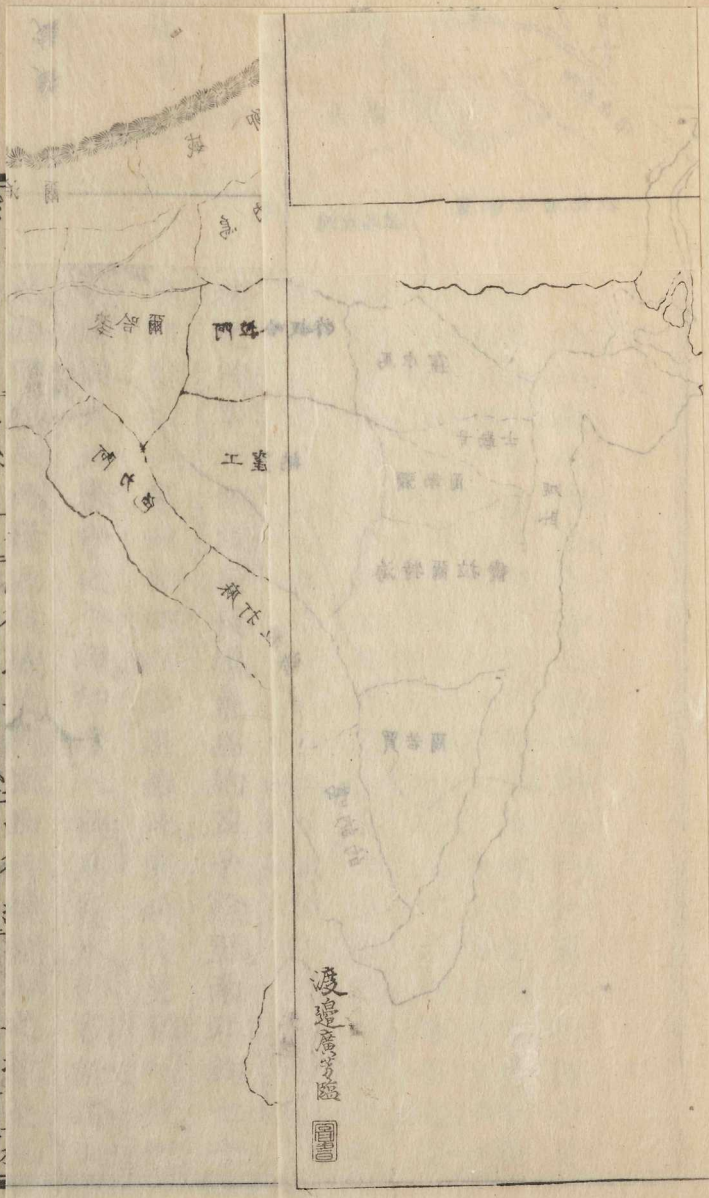
渡邊廣芳圖

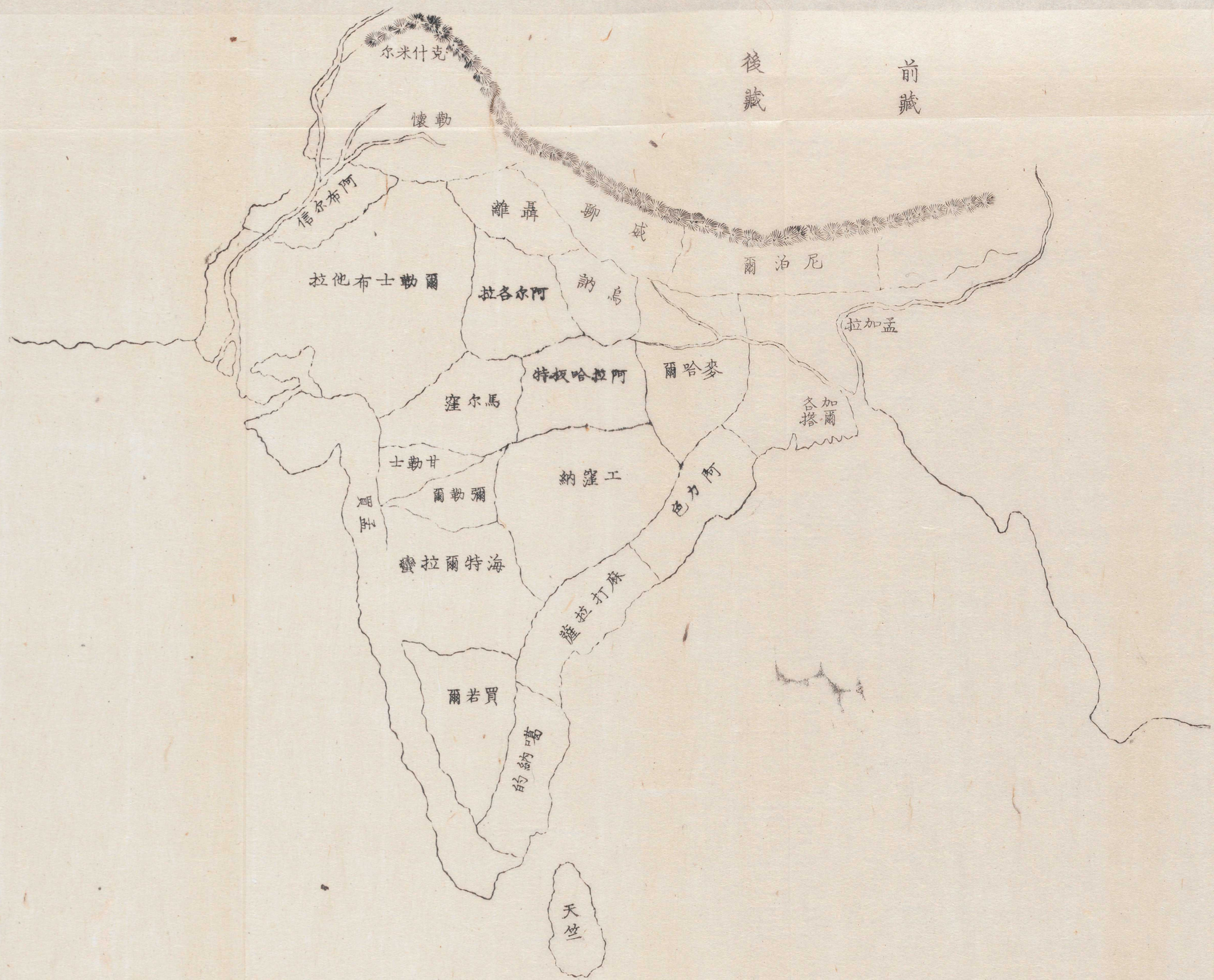
克什米尔
後藏
前藏
懷勒
阿布尔信
離聶
鄭
戟
尼泊爾
拉他布士勒爾
拉各尔阿
訥烏
孟加拉
麥哈爾
阿拉哈扳特
窪尔馬
加爾各搭
甘勒士
工窪納
阿力色
彌勒爾
海特爾拉蠻
薩拉打麻
買若爾
喝約的
天竺

渡邊廣芳臨

蘇州
倉州
海特爾拉德
賈若爾

五印度

緬甸之西兩藏之西南有廣土突入南海形如箕舌所謂印度者也漢書謂之身毒又稱天竺六朝以後釋典皆稱印度今稱溫都斯坦一作痕都又作忻都又作興都身毒印度溫都痕都忻都興都本一音以華文譯印度有五地形入海之處為中南兩印度東印度東界緬甸北連後藏北印度雪山拱抱東為後藏之邊徼西為西域之札布即流哈爾東南部落西印度跨印度河與西域之阿富汗俾路芝接壤東西約五千餘里南北約七千餘里境內名水二東曰安額河發源西北東南流至孟加拉雅魯藏布江從東北來會之入海印度人稱為靈水佛書所謂恒河者也西曰印度河發源後藏之阿里西行繞雪山之背至札

印度之西北界。轉而南行。北印度諸水會之。至信地入海。此外西有逆埔他答地（ナルバッタ）諸河。南有莪他惟利吉那加惟利（ゴダヘリ　キストナ　カフエリ）諸江。北境倚雪山（Mukhrida tanpi）。南境沿海有連山環繞。中間數千里皆平土。西北界有沙磧。餘多沃壤。迤北寒暑適平。迤南近赤道。炎熇特甚。土宜五穀。宜棉花。宜鶯粟花。山水之所產者。金剛鑽。黃玉。寶石。青精瑪瑙。明珠。珊瑚。藥材。香木。海味。又產獅子。馴象。大鳥。其人多黑面青唇。迤北稍皙。迤南黑甚。以白布裹頭。故粵東呼為小白頭國。地本雕題種類。貴人額塗日光花卉。或以粉點面如星。庶人額刺紋。胷臂彥烙卦畫形。皆雕題遺俗也。男裸上體。耳掛環。下著圍裙。女加上衣。穿耳鼻掛金銀環。臂脛俱帶釧鐲。人習技巧。金漆雕鏤皆

精絶所製玉器薄如蟬翼其地為佛教所從出故自古著名自後漢通中國唐時屢入貢趙宋時為回部所侵割元起北方括地西南太祖征服西北印度世所傳遇角端而廻兵者至憲宗朝復征服中印度以宗王駙馬分王其地東南諸部皆聽役屬由是五印度為蒙古別部元末駙馬帖木耳王撒馬兒罕威行西域印度諸部皆臣服明嘉靖間撒馬兒罕別部莫卧爾攻取中印度地立國勢張甚力尚回教黜佛教蒙古在葱嶺西者至元末皆入回教諸部皆納貢為藩屬久而陵夷弱肉强食時時搆兵先是明宏治八年歐羅巴之葡萄牙航海至印度西南界之孟買開鑿海港建立城邑市舶通行以此致富荷蘭忌之以兵船相攻亦攘其

地立埔頭設公班衙擅印度海之利權者數十年迨英吉利東来驅除兩國而有其地佛郎西亦於南印度之東界立埔頭康熙七年英吉利在東印度之孟加拉買地建館築炮臺造屋七十所帆檣雲集百貨流通埔頭日益富盛乾隆十七年孟加拉酋長毀其居囚其人英人以大兵攻之遂滅孟加拉乘勝兼南中諸部諸部合縱禦之心力不齊紛紛潰敗有為英所滅者有聽其置吏僅擁空名者有受役屬為藩國者由是五印度全土歸英轄者十之七僅餘西北數部尚未服也英人於沿海立藩部三曰孟加拉曰麻打拉薩曰孟買內地立藩部一曰亞加拉余嘗見米利堅人所刊地圖五印度共二十餘國在東者曰

孟加拉（ベンガラ）曰麥哈爾（バハル）曰尼泊爾（ネパール）曰阿力邑（オリッサ）在北者曰克什米爾（カシミル）
Bengalen　Bahar　Nepaul　Orissa　Kaschmir
曰勒懷（ラホル）曰威聊（ヴェリル）曰烏納（オウデ）曰聶離（ニリル）在中者曰阿爾各拉（アルカラ）曰阿拉
Lahore　Velur　Oude　Nelle　Arcot　Alla
哈扳特（ハバウド）曰工窪（キュンドウア）納曰馬爾窪（マルワア）在南者曰甘勒士（カンデス）曰彌勒爾（ミラル）曰
Habad　Gandwana　Malwa　Candeish　Malabar
海特爾拉蠻（ヒデラバド）曰麻打拉薩（マドラス）曰噶納的（カナチ）曰孟買（ボンベイ）在西者曰爾勒
Hyderabad　Madras　Canara　Bombay　Kerla
士布他拉（ヒスプタラ）曰阿布爾信（アブルシン）據米人雅禪理云此係五印度舊部
落之名自英吉利據印度後有分析有改革與此圖不同後
見英人所刻五印度圖與米利堅圖全不同地名繁簡亦異
地既屬英當就英圖立說附米圖於後以資考核

孟加拉（ベンガラ）或作旁葛剌（ベンガラ）又作綱加拉（ガンガラ）又作孟加臘（カルカッタ）印度極東之地其會城曰加爾各
Bengalen　Calcutta
搭（ダッカ）或作甲谷他（カルカッタ）在安額支河之濱溝壕深廣城垣鞏固城內館舍閎

敞逵衢矢直高樓對起皎如白雪城外萬艘鱗集百貨所萃富盛為五印度之最英吉利有大酋統轄印度全土駐於此城額兵英軍三萬土軍二十三萬謂之叙跛兵文職皆幼年從英國來學習土語職以洊升祿甚厚加城之東有城曰勢他加織工所萃布帛山積昔為孟加拉大酋駐札之地轄三部西北曰巴哈爾一作八拿即米圖之麥哈爾西南曰岡都亞那即米圖之西南濱海曰狗黎薩一作八拿力即米圖之阿力色巴哈爾戶口繁密人多造硝種鴉粟青靛又種玫瑰醾造香露狗黎薩佛教最盛之地也○阿薩密一作阿桑又作亞桑又名徹地鈕在孟加拉之東北緬甸之西北前藏之東南距雲南邊徼不遠西北與布魯克巴相連東西約一千一百里

南北約五百里北面高山綿亘迤南平衍膏腴雅魯藏布江由兩藏來折而南下經此土西行入孟加拉地本土夷部落俗崇佛教英人既取孟加拉溯藏江漸拓而東遂據其地立為別部會城曰若爾合德其土宜茶近年英人試種每歲得二十餘萬觔性寒劣飲之多作泄阿薩密不在五印度界內因英人由東印度跨割与孟加拉藩部相連故附記於此

按西藏志布魯克巴之東工布之南為戮殞烏魯爾兎族稱為洛瑜野人國其種人名老卡止嘴割數缺塗以五色穴室巢屋獵牲為食阿薩密之東北境即在洛瑜稍南東與雲南騰越徼外之狄夷猓夷相接其未與前藏接壤者隅於洛瑜

與布魯克巴未與滇省接壤者隔於猓夷獠夷然距兩處邊界均不甚遠

麻打拉薩或作馬搭剌又作曼陵剌薩又作馬達拉斯大在孟加拉之西南城建於海濱沙坡之上波潮衝激登岸最險英人設會城於此專為控扼南方其人面多純黑肢體便捷工百戲部名曰加爾那的即米加爾那的圖之噶納的轄五部迤北曰北西爾加耳一作西令迤西曰巴拉加一作北剌利西南曰哥英巴都爾一作班再西曰馬拉巴爾一作骨再西濱海曰加那拉一作骨北西爾加耳本印度大國嘗募兵欲逐英人英人進攻割其國三分之一嘉慶三年再搆兵為英所滅巴拉加城建山頂路惟蜿蜒一綫一夫可以當關哥英巴都

爾炮臺堅固。街衢方廣。內有故王之宮。英所滅也。屬邑曰撒林。民多織布造硝。馬拉巴爾山嶺崎嶇為流徙罪人之地。加拉那沿海一綫。其城內萬屋整潔。頗稱饒裕。麻打拉薩之南。有本地治里城。一作奔的支黎。又作笨支里。為佛郎西埔頭。未能辟土。止據一城而已。

孟貝。一作綢買。粵東稱為港脚。在印度西界。沿山傍海。地形狹長。其民勤於生計。供太陽火神。死者不葬。以飽烏鳶。明初。葡萄牙初開一港。建設埔頭。康熙初年。為英人所奪。其地所產者。棉花。胡椒。椰子。珊瑚之類。海舶甚巨。有載二萬二千五百担者。粵東最大之洋艘皆從港脚來也。部名曰荷隆加巴。一作亞麥大巴。舊有四部大城。居

竹簡齋藏

民逾十萬。遭地震而殘毀。故以孟買為會城。轄三部。東北曰根的士（ケンデット）。即米圖之甘勒士（ケンブリッド）西北曰古塞拉德（ギュセラット）。南曰北日不爾（ビチャプール）。孟買之北。海濱舊有蘇疎（スラット）城。昔為商賈雲集之地。城內有禽獸院。養犬牛之老邁者。自市舶移於孟買。此城日益蕭索。根的士界內有埔拿（ポナ）城。本馬剌他之都城。米圖作馬爾窪（マルワ）一作馬盧穢。嘉慶年間。英人滅之。其地產鴉片最多。北日不爾之南濱海。有地名荷穢（ホア）。一作俄亞（ゴア）俗稱小西洋。長一百二十里。闊六十里。明正德五年。葡萄牙取之。建城設險。役屬鄰藩。自葡萄牙衰。而其地貿易亦微。又荷蘭有城在海濱曰可陳（コチン）。一作固負。近年亦為英人所取。

亞加拉（アガラ）。米圖作亞爾各拉。又名額納特珂克。在五印度東西適中之地。元時。蒙古

初據印度全土。以此為都城。所謂中印度也。殿閣宏整。百宮之署畢具。城內有塔。陟其頂。可周視九十里。城外有蒙古故王塚。亦作塔形。週圍數十丈。工作極奇麗。城四面築炮臺。俱扼形勝。民皆回回。不崇佛教。舊時本大都會。自蒙古衰廢。荒殘久矣。近年生聚漸繁。貿易復盛。道光十三年。英人於其地立藩部。稱為地內省。轄四部。東南曰阿拉哈巴（Allahabad）即米圖之阿拉哈板特。即米圖之極北曰徳列（Delhi）。即米圖之聶離極北曰古爾瓦勒（Goeurk）。即米圖之威聊迤西曰亞日迷爾（Ajmeer）。一作亞亞北渭布日迷爾本回回大部。明嘉靖五年（大永六年）。撒馬兒罕（Samarcand）蒙古別部。即漠北爾取其地立國。歷二百三十餘年。當其盛時。印度諸國皆入貢。後權臣專政。四鄰內侵。國王孱弱。不能自立。乾隆二十五年（宝暦十年）。求援於

英英師未至王已為敵所虜矐其目使自尋導者以為笑樂英人以勁兵破敵乃免然從此地歸英轄王僅居宮殿食俸糈足以養其宗族而已

按五印度別國埔頭尚有數處屬佛郎西者本地治里之外曰加黎架爾（カリカル）在加爾那的部內曰牙那安（ガンヂヤム）在北西爾加耳部內曰商德爾那哥耳（Chandernagore）在孟加拉部內曰馬黑（マヘ）在馬拉巴爾部內（Mahe）屬葡萄牙者荷穢之外曰達蒙（ダマン）在古塞拉德部內（Damaun）曰的王曰奔達曰加那哥納曰比這靈曰薩達利曰比爾凝曰阿斯德拉加爾曰巴黎曰英巴爾巴升曰順達拉瓦的曰加哥剌（セラムポール）皆海濱小聚落屬連國者曰西林不爾（Serampore）在孟加拉部內曰達郎給巴爾（ダルガルバル）在加爾那的部內（Dargalpar）大約不過一城一邑或海濱一廛籍

藉以僑客商居積財貨非裂其壤土而有之也則亦不足著錄矣

錫蘭錫倫○西崙○僧伽剌○楞伽山○寶渚○則意蘭○則意拉在南印度之東南海中大島也周廻千餘里中有崇山高阜近海窪下地多雨多迅雷山川靈秀花木繁綺禽聲歡樂風景足怡林內多象土人用之如牛馬居民皆崇佛教云佛生於此土生齒繁多穀不足仰食印度諸部山出寶石海濱出明珠所產桂皮最良勝於粵西前明中葉葡萄牙據錫蘭海口立埔頭尋為荷蘭所奪嘉慶元年英吉利驅逐荷蘭盡有海濱之地時錫蘭酋殘虐失民心其都城在海濱名可倫破英人屢進攻內潰而亡全島遂為英有英以

大酋鎮守。海舶屯集之地。名停可馬里。

天下郡國利病書云。錫蘭山國。古狼牙脩也。自蘇門答剌順風。十二晝夜可至。其國地廣人稠。貨物多聚。亞於爪哇。中有高山。上產鴉鶻寶石。每遇大雨。衝流山下。從沙中拾取之。隋常駿至林邑極西望見焉。番語謂高山為錫蘭。因名。相傳釋迦從伽藍與來登此山。猶存足迹。山下有寺。中貯釋迦涅槃真身及舍利子。明永樂（應永十五年。）六年。遣太監鄭和等。詔諭其王亞烈若奈兒。賫供器寶旛。布施於寺。建石碑。賞賜國王頭目有差。亞烈若奈兒負固不服。擒之以歸。擇其支屬賢者亞巴乃那立之。十四年。偕古城爪哇滿剌加蘇門答剌等國貢方物。（文正）

統十年。天順三年。復入貢云云。余嘗聞米利堅人雅裨理云。錫蘭為天竺本國今稱五印度為天竺。乃世俗相沿之誤。按後漢書即以天竺為身毒。似非以一島之名概全土。雅裨理所云。不知何所據也。

五印度中東南諸國。大半為英所夷滅。分隸四部。尚有十餘國。納款稱藩。僅存故號者。英人各派大酋駐札。代理國政。○德干又名尼桑。一作尼散。米圖作海特爾拉蠻。乃其都城之名。又米圖之弥勒爾係其屬部。在南印度腹地。幅員之廣。為中南諸部之最。國無政而好戰。民多怨畔。四鄰并侵。英人助以兵力。乃免於亡。遂降於英為屬國。其地天氣炎熱。物產豐饒。風俗邪淫最甚。地分五部。曰海德拉巴。米國作海特爾拉蠻

其都城也。曰比德爾。曰比拉爾。米圖作彌勒爾。曰亞瓦郎加巴。曰北乍不爾。○那哥不爾。一作納不部在德干之東北幅員半之。素以盜刦為俗。飛騎四出。剽掠諸鄰。英人力征降之。今為屬國。其都城與國同名。所屬通商之地。曰罷架爾。曰郎德名。曰昭布爾。曰拉登不爾。曰馬合罷。曰列不爾。曰古達。曰威拉合爾。○剌日不德即米圖之爾勒士布他拉又名澳地。在西印度。幅員遼濶。西境沙磧居多。東境土田最沃。江河足資灌溉。舊本大國。夙稱富饒。以力不敵而降英。地分九部。曰日宜不爾。曰哥達。曰奔的。曰痾代不爾。曰入德不爾。曰當克。曰日薩爾迷耳。曰比加戶爾。曰巴的。○賣索爾。一作買素。又作邁蘇耳。即米圖之買若爾。在南印度南界。素稱強國。地多沃土。農功甚

力。其王好戰。侵伐四鄰。連年不息。英人力戰取其地。散其兵。乃降為屬國。都城與國同名。所屬通商之地。曰邦加羅爾。曰幾那巴登。曰幾德拉克。曰賽拉。曰哥剌爾。○烏德米圖作烏納。西藏稱為盆烏子。在東印度北境。與尼泊爾為鄰。力不敵英。降為屬國。都城曰盧各腦。所屬通商之地。曰非薩巴爾。曰幾拉巴。曰巴來支。曰丹達。○西林德在北印度。隆德勒至河之左本塞哥國左部。降於英為屬國。地分四部。各有酋長。曰巴的亞拉。曰達內薩爾。曰拉的亞納。曰翁巴拉。○邦德爾干波保爾曷爾加那。皆中西印度小國。與新的亞犬牙相錯。孱弱不能自立。降於英。○日瓜爾又名古宜加瓦爾。在西印度西南隅。三面懸海。素以寇掠為俗。印度人

稱為賊渠。為強敵所迫降於英。都城曰巴羅達。一作巴羅他 Baroda ○薩達拉。英之屬國。在德干之西南。都城同國名。所屬通商之地曰馬合比里昔爾。曰美黎至。曰般德爾不耳。曰合達尼。○達拉王哥爾。亦英屬國。在南印度極西南海角。都城曰的里弯德棱。所屬通商之地曰達拉王哥爾。曰波爾架。曰固蘭。曰安任加。○哲孟雄。一作者木雄 在東印度北境。介尼泊爾布魯克巴之間。北連前藏。壤地最狹。人戶止五六千。降於英為屬國。○此外中西印度。尚有數小部。皆屬於英。

按印度中東南諸部。皆已屬英。內德干等十餘部。因納土歸降。未夷九縣。然各國皆有英酋駐札。代理國政。名號空存。塊

然守府介於若存若亡之間亦終歸於絕滅而已

布魯克巴一作不丹在前藏之正南其北境與前藏之帕爾接壤東南界英人新闢之阿薩密西南界孟加拉西界哲孟雄與孟加拉東西約一千五六百里南北約六七百里為紅教喇麻總持之地與兩藏之奉黃教同舊分布魯克噶畢兩族雍正年間兩族相仇殺先後赴藏投誠貝勒頗羅鼐為和解之各遣使奉表貢方物後噶畢合於布魯克為一國其地時序和平類中國遠勝兩藏土田肥沃湖河交貫五穀蔬菜瓜果皆宜戶口極繁產棉花大黃黑金紋石地分二部曰德白拉乍即布魯克巴曰比斯尼即噶畢都城在德白拉乍曰達西蘇敦西藏志作札什曲宗乃國王避暑之地國王所居名

紫竹林藏

坪湯。距札什曲宗二百里。西藏喇麻往来五印度。率取道於此。按布魯克巴在廓爾喀之東。中間僅隔哲孟雄一小部。泰西人地圖附見於五印度。而其書則別稱為不丹國。不列五印度諸國之中。蓋其地勢偏東不在五印度界內也。今附錄於此。

廓爾喀。一作庫爾卡。本名尼泊爾。一作尼巴爾。又作尼博拉。又稱巴勒布爾。一作巴或稱白布。廓爾喀乃其別部城名。當孔道。而貿易繁。故其名獨著。猶西域浩罕之稱安集延也。在東印度北境。東西南皆界英人。孟加拉亞加拉屬部。東界哲孟雄。北境毘連後藏。東西約一千六百里。南北約四百里。舊分葉楞布顏庫庫木三部。雍正九年。各以金葉表文貢方物。後併為一國。乾隆五十六年。侵擾後藏。陷札什倫布。大掠而去。相國福文襄公率索倫勁旅征之。懸

軍深入。累戰克捷。逼其都城。先是英人既滅孟加拉。東印度諸部皆降。獨廓爾喀。血戰保疆。未遭蠶食。且數數攻英屬部。至是英人聞中國進兵。亦與兵擾其邊。廓夷震恐。赴大軍乞降獻還所掠。并獻首禍沙馬爾巴之尸。詔許其內附。五年一貢。由四川北上。其北境連雪山。凌摩霄漢。終年積雪。土肥沃。產二麥。黍稷各豆。甘蔗。棉花。丹參。肉蔻。其人短身強狠多力。戶口約百餘萬。嘉慶二十年。與英人交訌。搆兵累年。近年復相攻。互有勝負。其國亦雕題種類。彩衣塗額。與印度諸部同。面色尚不甚黑。俗崇佛教。紅黃喇麻趾相錯。惟不能操大權。國分九部。曰尼泊爾。首城名加德滿都。一作甲曼土（カトマンデュ）又作陽布。其國都也。曰念四汗。首城名廓爾

喀曰念二汗首城名齊伊利曰馬各王不爾首城名同曰幾拉德斯數酋分據首城非一曰加當首城名希當曰札言不爾首城名同曰薩巴帶首城名那剌加利曰麼隆首城名那剌加利爾

按廓爾喀地形狹長幅員非廣當英吉利破滅孟加拉席卷長驅諸部望風瓦解獨廓爾喀自保疆圉不失寸土其陰鷙多謀習於戰攻實為印度諸部之最然輔車無鄰獨支大敵亦岌岌之勢矣廓夷稱英人屬部為披楞又稱為里底

西藏志附錄稱距後藏塞爾地方十日程係白木戎界管九部曰納噶爾汗曰雜納曰餘隆巴曰拉不立曰額郎紬曰隘

巴。曰立巴。曰雜不立。其地稱為小西天。東與朱巴連界。南至大西天孟烏子。西至白布。北至後藏日蓋子。又云由白木戎西去十日。交大西天界。再行十日。始到小西天不爾牙王子住處。從此上船。由海中行半月。即至大西天云云。余按大小西天。本番僧夸誕之稱。大約以印度之東北一帶為小西天。而餘則稱大西天。與前後藏接壤者。東有布魯克巴。西有廓爾喀。中間止有哲孟雄小部。別無大國。此所云白木戎東至朱巴。朱巴不知為何地。西至白布。白布實即廓爾喀南至大西天孟烏子。似即廓爾喀南隣之烏德。然則所云白木戎者。仍即白布。仍即廓爾喀耳。兩藏與印度以雪山為界。雪山嶔

嵩谷谿。中藏川谷。原非一帶齊截橫亘如垣。中間夾雜之番戎小部。容或有之。然斷無極大部落。而人皆茫昧之理。又所云白木戎行二十日。至不爾牙上船入海。至大西天云云。今攷印度東界入海之處。惟孟加拉最近。此所云不爾牙。應即是孟加拉。由廓爾喀至孟加拉。約千餘里。似白木戎之為廓爾喀。無可疑也。至番部地名。本多恢詭。重譯之餘。言人人殊。固亦不足怪耳。

塞哥。一作悉國。又作西刻。北印度大國。西域稱為克什米爾。一作加治彌爾。又作加支迷爾。又作夾氏米里。乃其別部之名。其國自古以此部為國名。新唐書謂之箇失密。又謂之迦溼彌羅。宋史謂之迦溼密勒。元人謂之乞石迷耳。皆克什米爾之轉音也。猶尼泊爾之稱廓爾喀。浩罕之稱安

集延也。東北雪山環抱。與後藏西徼毘連。西北隅接西域之札布。西界阿富汗俾路芝。西南界信地。東西約千里。南北約二千五百里。其地時序和平。山水明秀。沙磧雖多。而土田極沃。農功甚勤。戶口約三百萬。商賈善於行遠。西域回疆後藏。處處有之。國舊分左右部。以隆德勒至河為界。河左之西林德部已降英吉利。為屬國。餘諸部皆在河右。各有酋長。不相統屬。乾隆末。即剌爾合酋長林日星兼并河右諸部為一。又逾印度河。割阿富汗數城。繼立之王尤雄武。以歐羅巴人為將。戰勝攻取。四鄰畏服。道光十九年。王卒。宗孫嗣立。信任讒佞。大楝旁落。國勢頓衰。先是英吉利攻滅孟加拉。乘勝脅降諸部。值塞哥兩世得賢主。

對眉閣藏

國治兵强故英人止戈修好未嘗措意至是昏庸在位閒隙可乘遂連年大舉深入侵割其疆土過半其所失為何部尚未得其詳也國分九部首曰本若都城建於拉維河岸曰勞爾一作Lahore刺合米圖作Karachi懷勒貿易繁盛為通國大都會曰固宜斯丹Kandahar首城名拉德如爾曰克什米爾首城同名曰着這首城名亞德各曰亞薩勒曰北朝威爾曰幾爾加爾不耳曰木耳丹曰勒亞曰德勒義斯馬伊爾汗曰德拉合西汗曰巴合瓦爾不耳首城皆同名道光二十年粵東譯出英人新聞紙有英軍攻阿付顏戶我羅斯約木哈臘欲取阿付顏戶之說意在爭北印度也二十六年傳聞英人用兵於北印度有取得西刻之加治弥爾与後藏接壤欲赴藏通市之說西刻即塞哥加治弥爾即克什米爾據西人所刻地畧克什米爾在塞哥極北界英人果割地至此則已拊塞哥之背不止喪地實多抑且危如朝露矣

新的亞。一作新地亞在中印度。地形曲折廻環。與英人屬部屬藩交錯。素以剽掠為俗。飛騎出沒。屢與英人搆兵。地分三部各有酋長。不相統屬。曰亞加拉。亞加拉舊都已為英屬。此蓋其西南部落。首城名瓜利爾。其王都也。曰干德宜至。首城名不郎不爾。曰馬盡襪。即米圖之馬剌他。其都城已為英屬。此蓋其東北部落。首城名痕日音馬盡襪為鴉片總聚之地。每年運出二萬餘箱。

信地。即米圖之阿布爾信在西印度極西南隅。北界塞哥西界俾路芝南臨印度海。印度河由此入海。南北約千里。東西約五百里。都城曰海德拉巴。其國未歸英轄。

按以上五國。惟布魯克巴偏東。不在五印度界內。然東西南

三面皆介英人新闢之土亦可危也廓爾喀强悍能自立且狡焉思啟實英人東面劫敵塞哥地大兵强新的亞剽輕善戰信地遠在邊隅勢異魯縞又逢努末故三國徼幸未亡也然近年塞哥境土已亡失過半而新的亞包括英土之中四面受敵臥榻之旁難容鼾睡安陵之能否獨存尚未可知倘竟不支則脣亡之信地取之有如拾芥五印度之全為英有固意中事耳前藏以布魯克巴為屏蔽後藏以廓爾喀為屏蔽兩部藩籬一撤則兩藏直与之接壤矣

五印度在亞細亞一土正當午位北面雪山綿亘南境斗入漠渤袤延蓋萬餘里漢武帝欲由身毒通大夏斷匈奴右臂西南夷之役由此而興然單車必使卒未能度恆河即安額河而

西發東漢時顯宗求佛法始一遣使由是漸通朝貢唐代往來尤頻數北宋時亦屢來貢獻元太祖起於漠北未削金源先開西土由印度之西北轉戰而南憲宗繼之五印度遂全歸囊括亘古蠻荒之域使以鞭箠顏行莫逆功烈可謂奇矣惜乎有其土莫能變其俗宗王國戚遠授蠻封雖髻箕踞置佗自泰迨元政既衰聲靈隔絕諸部之酋雖强半蒙古苗裔而與昔日之蠻荒亦無大區別也歐羅巴諸國之居印度始於前明中葉倡之者葡萄牙繼之者荷蘭佛郎西英吉利皆以重貲購其海濱片土營立埔頭蠻人憒憒不察萌牙英吉利漸於各海口建立炮臺調設兵戍養銳蓄謀待時而動迨

孟加拉一發難端遂以全力進攻諸蠻部連雞棲桀等於拉朽折枯於是五印度諸部夷滅者十八九哀哉英人自得五印度榷稅養兵日益富强其陸地與西藏之南界滇省之西界雖壤地幾於相接而梯度繩懸往来不易水程則自孟加拉至粤東無旬可達邇年英人貨船自印度来者十之六七昔日之五印度求疏通而不得今日之五印度求隔絶而不能時勢之變固非意料所及矣

英吉利印度埔頭孟加拉最盛孟買次之麻打拉薩又次之英吉利本國商船與歐羅巴諸國之船每歲往来以數千百計其稅銀每歲得千餘萬養兵太多支銷之外所餘亦無幾

中國之布。從前皆以麻織。自元太祖征印度。乃得棉花之種。棉花初稱吉貝。流傳中土。至今衣被九州。功駕桑麻之上。其利溥矣。乃鴉片之毒。亦出於此。五印度諸部。皆產此物。而最多者為馬剌他（マラッテ）。川南滇西地近印度。故亦有栽種罌粟者。鴉片分兩種。成團者為大土。其價昂。聚於孟加拉（Bengal）麻打拉薩（Madras）。成片者為小土。其價廉。聚於孟買（Bombay）。五印度貨物。惟棉花鴉片最多。近年竟以鴉片為主。每歲出運數萬餘箱。宇宙浮孽之氣。乃獨鍾於佛國。何其怪也。

回彊葉爾羌（エルカン）等城。時有克什米爾（カシミル）（Cashmere）溫都斯坦（インドスタン）（Hindostan）兩處之人。往來貿易。西域聞見錄。謂兩部皆回部大國。由葉爾羌南行六十餘程。至克什米爾。又四十餘程。至溫都斯坦。以今攷之。克什

財團閣藏

米爾即塞哥。為北印度大國。溫都斯坦則五印度總名。部落既多。西域不能辨識。自克什米爾之外。概稱為溫都斯坦耳。又云。兩廣福建之物。往往由溫都斯坦販至回疆。此無足怪溫都斯坦之孟加拉孟買皆英吉利大埔頭。閩粵之貨山積。由兩處至回疆。皆商賈通行之熟路。轉運固甚便矣。

謝清高海録云明呀喇。即孟加拉土番有數種。一曰明呀哩。一曰夏哩。一曰吧藍美明呀哩種較多。而吧藍美種特富厚。明呀哩食牛不食猪。夏哩食猪不食牛。吧藍美則俱不食。富者衣食居處頗似英吉利。以華麗相尚。貧者家居俱裸體。以數寸寬幅布圍其腰。又自臍下絆至臀後。以掩下體。男女皆然。謂

之水幔。此与巫来由風俗相同出門所圍布幅稍寬。有吉慶則穿長衣窄袖。其長曳地。用白布二丈纏其頭。以油徧擦其身。所居屋盡塗以牛糞。俗以螺壳有文彩者為貨貝。交易俱用之。娶妻皆童養。夫死婦不再嫁。髮髮而居。各種不相為婚。男子胸烙小印數處。額上刺紋。女人皆穿鼻帶環。吧藍美死則葬於土。餘皆棄諸水。有老死者。子孫親戚送至水旁。聚而哭之。各以手撫其尸。而反掌自舐之。以示親愛。徧則棄諸水。急趨而歸。以先至家者為吉。明呀哩間有以火化者。更有伉儷敦篤者。夫死婦矢殉。先積薪於野。置夫屍於上。火之。婦則盡戴所有金銀珠寶玩飾。繞火行哭。親戚亦隨哭極慟。見屍將化。婦則

叶楣閣藏

隨摘諸飾分贈所厚而跳入火衆皆嘖嘖稱羨俟火化而後去每歲三四月群聚賽神廟門外先竪直木一再取一木度其長之半鑿孔橫穿直木上令活動可轉橫木兩端各以繩繫鐵鉤二有數人赤身以長幅布圍下體手綰一籃籃內裝各種時果立其下衆先取兩人以橫木兩端鐵鉤鉤其背脊兩旁懸諸空中手足散開狀如飛鳥觀者舉橫木推轉之其人取籃中果分撒於地群爭拾之果盡復換兩人衆皆歡笑不以為苦也得果者歸以奉家長及病者以為天神所賜云

土產棉花鴉片煙硝牛黃白糖海參璹瑁訶子檀香鴉片有二種一為公班皮色黑最上一名叭第咕喇皮色赤稍次皆

華人所謂烏土也。出於明呀喇屬邑。地名叭旦拏。印八拿其出曼噠喇薩者。亦有二種。一名金花紅。為上。一名油紅。次之。出馬拉他及盎叭哩者。名鴨屎紅。皆華人所謂紅皮也。出孟買及哪吐者則為白皮。○曼噠喇薩即麻打拉薩在明呀喇西南。由葛支里沿海陸行。約二十餘日。水路順風約五六日。亦英吉利大埔頭。有城郭。其他客商。多阿哩敏番。即來粵戴三角帽者是也。土番名雪那哩。風俗與明呀哩略同。土產珊瑚。珍珠。鑽石。銀。銅。棉花。訶子。乳香。沒藥。鴉片。魚翅。猴。梭多。梭多形如小洋狗。又有金邊洋布。價極貴。一疋有值洋銀八十枚者。內山為嘵包補番。嘵包補。華言大也。本回回種類。其間國名甚

多。○笨支里（ポンデセリー）。即本地治里。一作房低者里。在曼嗟喇薩西南。為佛郎機所轄地。由曼嗟喇薩陸行約四五日。水行約日餘即到。土產海參。魚翅。訶子。棉花。猳梭多。○喔咕八當（ヲガバタン）。即海國聞見錄所云尼顏八達。舊為荷蘭埔頭。在笨支里西嶺介中。疆域甚小。土番名耀亞。即繞阿一作瓜亞○西嶺。又名咕嚕慕。由笨支里水路約六七日可到。土番名高車子。風俗與明呀哩略同。土產海參。魚翅。棉花。蘇合油。以上各地名。皆東印度及中南印度。東畔沿海各埔頭。○打冷莽柯（タランバン）。即達拉王哥爾。在西嶺西北順風約二三日可到。疆域甚小。土番極貧。而性頗淳良。風俗與上略同。屬邑有地名咖補（カブリ）。西洋客商皆居此。土產海參。魚翅。龍涎香。訶子。○亞英咖（アイエカ）。在咖補西北。順風約五六日可到。土

俗與上略同。土產棉花。燕窩。椰子。訶子。○固貞陣即可在亞英咖西北順風約日餘可到。本荷蘭埔頭。近亦為英吉利轄。土產乳香。沒藥。魚翅。棉花。椰子。蘇合油。血竭。砂仁。訶子。大楓子。○隔瀝骨底在固貞北少西。順風約二日可到。土俗與上同。產胡椒。棉花。椰子。俱運至固貞售賣。○馬英在隔瀝骨底北少西。順風約二日可到。為佛郎西所轄地即馬黑風俗物產與上略同。○打拉者在馬英西北。陸路約數十里。土俗與上同。產胡椒。海參。魚翅。淡菜。○馬剌他即馬靈穢一作馬爾窪本印度大國英人滅之地產鴉片最多。在打拉者西。疆域甚長。沿海分為三國。一小西洋。一孟婆囉。一麻倫喔。為回回種類。凡拜廟。廟中不設主像。唯於地

紫珊閣藏

上作三級。各取花瓣徧撒其上。群向而拜。或中間立一本椎。每月初三。各於所居門外。向月念經。合掌跪拜誓首。土產棉花。胡椒。魚翅鵝片。○小西洋即俄羅斯在馬剌他西北境。為大西洋即葡萄牙所轄地土番名盈丟。奉蛇為神。所畫蛇有人面九首者。婚嫁與明呀哩同。死則葬於土。每年五月。男女俱浴於河。延番僧坐河邊。女人將起。必以兩手掬水洗僧足。僧則念咒。取水饋女面。然後穿衣起。又有蘇都嚕番。察里多番。咕嚕米番三種。多孟婆羅國人。西洋人取以為兵。其風俗與盈丟略同。○孟婆羅在小西洋北山中。由小西洋順風約日餘可到。王都在山中。以竹為城。風俗與小西洋同。土產檀香。犀角。○

麻倫呢在孟婆囉北順風約日餘可到風俗與孟婆囉同土產海參魚翅鮑魚二國貨物多運至小西洋售賣○盎叭哩在麻倫呢北少西順風約一二日可到風俗與小西洋略同土產瑪瑙棉花鴉片洋葱洋葱之白寸餘熟食味極美○孟買在盎叭哩北少西相去約數十里為英吉利大埔頭有城郭土番名叭史顏色稍白性極淳良家多饒裕土產瑪瑙大葱棉花阿魏乳香沒藥魚膏魚翅鴉片番鹽棉花最多○蘇辣即蘇刺在孟買北水路約三日可到土番名阿里敏物產同上○淡項讀平声在蘇辣北水路約日餘可到土產同孟買○卿肚在淡項北疆域稍大順風約二日可到風俗與盎叭哩

對鶴閣藏

瀛環志畧 卷三 二十 瀛環志畧 卷三 二十 瀛環志畧 卷三 二十

印度為佛教所從出。晉法顯。北魏惠生。唐元奘。皆遍歷其地。訪求戒律大乘要典。紀載特詳。其所謂恒河者。即今之安額河。印度人稱為靈水。諸佛菩薩羅漢繪塑之像。多裸上體。或耳帶環。脛束釧。乃印度本俗。至今未改。所衣袈裟。即印度人外著之沙郎。僧人為禮。合掌膜拜。亦皆印度土俗也。佛法自後漢入中國。至南北朝。而達摩航海東來。演教外別傳。緇流遂布滿中國。紅衣喇嘛教。起於烏斯藏。其地本毘連印度。至前明中葉。宗喀巴別唱宗風。演為黃教。內外蒙古暨瓦剌各部。靡然從風。其教可謂盛矣。然自回教興於唐初。由天方漸傳東北。不特玉門以西多花門種類。而佛法最盛。之五印度。亦

大半舍牟尼而拜派罕派罕巴爾即婆羅門教之祖也元起北方最崇佛教大祖憲宗取印度建為外藩乃其地已半從回教不特不能改革而蒙古居其地者亦改從回教蓋自宋元以後五印度佛教已不如回教之多至今日而印度各國備歐羅巴之東藩又參以西教而佛教愈微矣慧光照於震旦而淨土轉滋他族物莫能兩大想佛力亦無如之何耶

近刻有將巴社阿丹兩回國稱為西印度并極西之如德亞亦隸之西印度者其說甚奇不知何所本五印度者漢之天竺身毒也巴社即波斯漢之安息也阿丹即亞剌伯漢之條支也說詳回部四國圖後如德亞即拂菻古羅馬之東境漢之大秦國

也漢書列安息為一國條支為一國大秦為一國天竺為一國今曰皆西印度則是有天竺而無安息條支大秦也夫天竺自古之弱國也幅員雖廣而怯懦不善鬬西北諸胡取而代之者屢矣東漢時大月氏方强嘗殺其王而置將令統其人唐時亞剌伯回部方强屢侵割其境土趙宋時半為回部所割據至元明而五印度全為蒙古所囊括是他國之兼有印度者代有之矣未聞印度之兼有他國也漢書天竺傳稱月氏高附國以西南至西海皆身毒之地或者因此傳會歟高附不知為今何地其國介天竺罽賓安息之間大約在印度河左右南至西海者指印度海非指地中海也唐沙門元

紫陽書屋藏

奘訪求釋典遍歷五印度各有紀載其記西印度諸國總不離印度河左右而曰自此西北至波剌斯非印度之國也西北接拂懍西南海島有西女國並非印度境波剌斯即波斯所謂巴社也拂懍即拂菻秦西人稱猶太國其都城曰耶路撒冷轉音為拂懍拂菻所謂如德亞也如德亞之北曰西里亞西女即西里之訛有女無男之說世俗所附會也元奘親歷其地而斷其非印度境今乃無端而隸之印度義何取乎如曰其國在印度之西不妨名為西印度則葱嶺東西之城郭諸國以及烏斯藏衛皆可名為北印度滇池緬甸暹羅安南真臘皆可名為東印度乎廣印度於天下其意何居為此說者當代博雅名流或其別有所本而非予之所及知也書之以

質所疑。

夢山閣藏

印度以西回部四國畧

聯珠

四庫全書

古巴威爾國
西奈山
阿非利加
渡邊崇芳臨
樂浪山
樂浪西小島

古巴庇倫國
古大秦即羅馬國東境
東土耳其界
東土耳其界
古拂菻國
西奈山
勒爾西海即紅海
古麥加
阿剌伯即天方
亞塞爾拜然
戈羅斯南界
喀爾士畢安即裏海
馬德郎蘭
德黑蘭
古爾利斯丹
以辣亞日迷爾
達巴利斯丹
波斯即包社
古西斯丹
法爾斯
阿剌伯海
波斯海
刺郡
未惡
哥辣森
古義斯丹
給爾滿
阿富汗即愛烏罕
伊路芝即忽魯謨斯
阿哈布即扎布
河母阿
堪達哈爾
西印度信地
印度河
巴達克山
克什米爾
塞哥
北印度
南印度
印度海即小西洋
亞丁
阿非利加
渡邊廣芳臨

印度海
印小西洋

印度以西回部四國

阿富汗。阿富汗臣士丹○夷回部大國也。北界布哈爾。東界印度。南界俾路芝。西界波斯。東西二千餘里。南北千餘里。乾隆二十四年。因拔達克山內附。屢貢良馬。其國本波斯東境。明正德初。有巴卑爾者。取喀布爾喀奔堪達哈爾濟斯臣三城。自立為國。傳二百餘年。至康熙中。波斯衰亂。阿富汗乘勢并無。得其全土。越十七載。波斯復興。那的爾沙既得國。盡銳東伐。滅阿富汗。那的爾沙死。阿富汗王子亞美里沙收復故土。仍與波斯并立。乾隆五十四年。王塞曼沙為弟馬慕所篡。國大亂者十餘年。北印度之塞哥。一作悉國已詳五印度圖說與阿富汗隔印度河為鄰。阿

北白川宮圖書之印

富汗盛時。嘗渡河取塞哥邊地。俗傳愛烏罕滅溫都斯坦。即此事也。至是內訌。塞哥勞爾部塞哥都城一作勒懷已詳五印度圖說酋長林日星收復河東地。并渡河割數城。阿富汗由是不振。近年與英吉利所屬之印度西部搆兵數年。講和而罷。其國介印度波斯之間。天氣酷熱多雨。西界有沙磧。餘皆沃壤。俗事耕種。無游牧。城池壯麗。戶口殷繁。勝兵數萬。軍器用鳥鎗長矛腰刀。不習弓矢。風俗與波斯同。土產鐵錫。礬鹽。磠砂。硫磺。煙葉。棉花。阿魏。青黛。丹參。甘蔗。地毯。(阿富汗分九部首部曰喀布爾一作喀奔其都城也。地處平原。烟戶湊密。景象繁華。曰堪遊喀爾在國之東北隅。四面皆山。亦大都會。曰哈斯那與上二部皆商賈輻輳之地。曰羅各曼曰日剌拉巴

曰維西（ニウイー）曰發來（ハルラ）曰都扎克（ドーサック）曰伊隆達爾（イリユムダル）

按阿富汗本波斯東境。前明中葉乃裂波斯數城。自立為國。前此固統於波斯。別無名號也。世多傳其兼并溫都斯坦。今攷溫都斯坦。乃五印度總名。與阿富汗為鄰者。為北印度之塞哥國。兩國本以印度河為界。阿富汗嘗逾河而割塞哥之西境。迨後塞哥亦逾河而割阿富汗之東境。所謂疆埸之邑。一彼一此者耳。西域聞見録。謂敖罕與溫都斯坦地界毗連。各以威力相制。迭為强弱。今攷與溫都斯坦為鄰者。阿富汗之外。別無敖罕國名。蓋阿富汗一作愛烏罕。愛烏合音近敖。遂誤以愛烏罕為敖罕。而安集延之浩罕都城。亦稱敖罕。一作

豪罕（又作霍罕）論者遂以此譏椿園之謬妄謂其移極北之回部於南方實則轉音之淆訛而不足深詆也又聞見錄云敖罕之人種類不一有與內地回子相似者有與安集延相似者有與土爾扈特相似者有毛髮拳曲與峩羅斯相似者又一種人亦回子衣帽鬚繞頰如蝟而赤染以茜其人多力善用本矛西域人多畏之又一種人圓領大袖衣冠類漢唐貌清奇似朝鮮人或謂是後漢之遺種云又云敖罕西域之大國亦西域亂邦詐力相尚日日皆逐塵之勢蓋自古而然云云余攷西洋人地圖阿富汗境土縱橫皆不過一二千里幅員既無莫大之勢種族安得如許之繁蓋其國本波斯所分迨後

由分而合復由合而分西域不知波斯國名遂以波斯各部種類並歸之阿富汗耳泰西人亦稱波斯客籍流寓種類甚多語音不一有額力西者即[illegible]有阿丹者即阿剌伯有羅汶者即羅馬有都魯機者即土耳其正與聞見錄所云相合至兩國再合再分兵爭數起又復時時內訌迭相篡奪所云日日皆逐塵之勢殆不虛也

俾路芝忽魯謨斯○思布 在阿富汗之南亦回部也東接西印度西接波斯南臨印度海東西約一千七八百里南北約六七百里岡阜重疊沙磧廣莫田土甚瘠僅敷耕食時序和平物產與阿富汗略同國無王分六部曰薩拉寧曰加支千達瓦曰

紫微閣藏

倭拉彎曰。盧斯曰。美加蘭曰。古義斯丹。六部各有酋長。國小而強。習於攻戰。與英吉利所屬之印度西部。時時搆兵。互有勝負。

按俾路芝立國不知所自始。明初。鄭和等使西洋。乃有忽魯謨斯國名。泰西人舊地圖。阿富汗俾路芝皆歸入波斯。不列為國。蓋阿富汗本波斯東北境。則俾路芝自是波斯東南境。回族分爭。偶然割據。遂別成部落耳。又四裔考。謂愛烏罕之南。有思布部落。過思布亦海也云云。正指俾路芝也。

波斯白西○包社○巴社○高奢○百爾設○法耳西○北耳西亞○巴爾齊亞○伯爾西亞○伊蘭○哈烈○黑魯○塞克回部大國。粵東呼為大白頭。呼印度為小白頭。兩地皆有白布纏頭之俗。因以為名者也。東北連沙漠界布哈爾。東界阿富

汗俾路芝。西接東土耳其。北抱裏海。與俄羅斯接壤。南抵阿勒富海。俗稱東紅海。與阿剌伯毘連一隅。其國地界遼濶。長約四千餘里。廣約三千里。雄富多寶貨。與中國貿易最早。所謂碧眼波斯胡也。立國在有夏之初。春秋時。居魯士由馬太開基。稱雄一時。後與歐羅巴之希臘諸部時時構兵。迨羅馬既興。猶太以西。囊括無遺。獨波斯未入版圖。其俗舊奉太陽火教。古時內地有火教祠。由此而來。唐初回教興於阿剌伯。波斯與之鄰。國為所奪。由是為回回大部。唐宋兩朝屢貢方物。元末駙馬帖木兒撒馬兒罕富強無敵。今葱嶺以西。裏海以東。諸回部。皆撒馬兒罕所屬。遣其子沙魯哈據波斯。稱哈烈國。明永樂間嘗入貢。為西域諸部之首。後為土耳其部人所奪。傳

紫微閣藏

二百餘年而衰亂廢弑頻仍。尋為阿富汗所兼并。康熙三十三年。故王後裔達馬斯（タマス）募兵攻略。恢復舊土。大將那的爾沙（ナデルサー）本盜渠。達馬斯倚以集事。賞不酬勞。遂舉兵反。弑達馬斯代其位。攻阿富汗滅之。乾隆十二年。那的爾沙為其下所殺。國又大亂。東境復為阿富汗所據。那的爾沙部將給靈據西境立國。惠愛其民。稱為賢主。在位三十年而卒。弟薩的謀鴆嗣王。外戚亞里木拉以討亂為名。起兵攻陷都城。殺薩的。并弑嗣王。遂僭位。亞里木拉死。大酋日非爾代之。寺人馬何美（マホメット）攻滅日非爾。據王位。馬何美死。姪巴巴塞爾達耳繼立。今有國者不知為誰。都城周十四里。極鞏固。王宮壘石為屋。平方若高臺。不用梁柱瓦甓。中敞

虛空數十間窓牖門扉悉雕刻花文繪以金碧宏麗無比別有園林池沼尤極幽奇國王最尊嚴刑賞任意視臣工如奴僕土肥沃節候多暖少雨產良馬紅棗白鹽銅鐵金銀琉璃珊瑚琥珀珍珠翠羽又產獅子獅子生阿木河即阿母河漢書稱為嬀水上游在布哈爾境內蘆林中初生目閉七日始開土人於目閉時取之調習其性稍長則不可馴其民強健男女多美姿容風俗繁華好修服飾國尚武功交戰殺敵必割耳以為信嘉慶十八年與裏羅斯構兵敗績割北境之日爾日部道光初年波斯欲窺印度磧圍札布即布哈爾之希辣城英人以兵拒之乃引還○波斯地分十一部中地之部曰以辣亞日迷爾一作以辣地多山阜都城曰德黑蘭建

於北境之平原。北方三部。極西北曰義蘭。一作伊蘭又作倚蘭稍東曰馬郎德蘭。一作馬散地蘭兩部皆背負裏海。前阻連山。腴原衍沃。林密草芳。河流足資灌溉。耕牧皆宜。義蘭在西域最著名。昔有大城。極富庶。今廢。東南曰達巴利斯丹。建有大城。商賈所萃。西方三部。極北曰亞塞爾拜然。迤南曰古爾利斯丹。一作古爾的斯丹巴爾三再東南曰古西斯丹三部土甚沃。水利足資灌溉。惟西鄰土耳其。時被寇鈔。民恆苦饑。南方二部。曰法爾斯。在以辣之南。山水最為清勝。其東曰給爾滿。一作克爾曼地多沙磧。有草塲。羊馬孳息。土人以羊毛造氈帕。極精緻。法爾斯之東南臨海。曰剌郡。又名法南地褊狹多沙。所產惟紅棗。東方二部。北曰哥剌森。北界布哈爾東界阿

富汗。土甚沃。而北方游牧者時侵掠之。居民不得安業。迤南曰古義斯丹與阿富汗俾路芝為鄰。法爾斯之西南。有海口曰亞不支爾為通國大埔頭。東南隅有惡木與者。古時海舶互市於此。久已荒廢。瓦礫之場有古殿。太陽火神祠也。

西域聞見錄云塞克西域一大國也。在敖罕西絕非回子種類。稱其王曰汗。部落數百。各有統轄之人。皆其汗之阿拉巴圖。奴僕也事權歸一。無跋扈叛弑之事。城池巨麗。人民殷庶。居室寬敞整潔。人家院落中。各立木竿。向之禮拜。冬夏和平。風俗坦白。尚宴會。喜歌舞。人多力善射。與敖罕稱勍敵云云。論者極詆其謬妄。謂敖罕之西並無此國。殊不知椿園之所謂

紫微閣藏

敖罕者乃愛烏罕並非安集延之敖罕所云塞克者即波斯國也波斯開國最早漢書稱為安息唐書稱大食波斯人記泰西居魯士分國為二兩子治之其一波斯本國漢書所謂安息也其一泰西人未紀其國名考之漢書有烏弋山離國在罽賓之西南犂靬條支之東北似即波斯所分國蓋安息得其西北烏弋得其東南也然亦未有確據泰西則稱為波斯至今未改或譯為包社白西亦猶是波斯轉音元人稱為哈烈乃以蒙古語更易地名其國在布哈爾之西南愛烏罕之正西並非絕域其人長於服賈西域諸城亦必往來數數而近來記西域事者絕無一語及於波斯蓋賈人止稱城邑聚落之名紀事者因訛襲謬遂不復知為何國耳惟四裔考謂愛烏罕取默沙特諸部於伊蘭伊蘭即義蘭乃波斯

北部著名大城。又首部名以辣亞日迷爾以辣亦音近伊蘭。其為指波斯無疑。惟波斯亦奉回教。而椿園謂非回子種類。又謂去葉爾羌二萬里。失之太遠。皆傳聞影響之說。不足深辨。又云。塞克西北與峩羅斯薩穆接壤。或云與阿剌克等國犬牙相錯云云。今考波斯西北隅。實與峩羅斯接壤。西與東土耳其接壤。所云薩穆當即猶太之撒馬利亞。南界與亞剌伯隔阿勒富海相望。陸地亦毘連一隅。此云阿剌克。即阿剌伯。指畫地界。處處脗合。塞克之為波斯。尚何疑耶。

泰西人記波斯古事云。波斯立國最早。夏后不降時。其王有札的勞摩者。初造兵端。嘗侵厄日多。掠其財貨。厄日多即麥西。詳阿非利

村留閣藏

加圖說　歷商及周部落事蹟無攷成周中葉分數部有馬太者波斯大部其王有女將嫁夢葡萄生懷中遍覆亞細亞地疑女生子將背叛已而女產子王命格殺之使者不忍付牧人牧人妻方生子而殤乃乳哺王甥為己子名曰居魯士（ヒイリユス。一作西祿斯又作西洛）後王知其不死急捕之不得怨使者之給己也烹其子而食之居魯士既長英武過人汎愛得衆心時馬太王暴虐國人側目居魯士因募兵攻王王命將征之將即子被烹者以全軍降居魯士合兵攻王王敗走死於荒野居魯士遂王馬太時周靈王五年也居魯士既得國修法度詰戎兵無幷小弱諸部聲威大震時波斯別部有呂底亞國富厚甲於

諸鄰聞居魯士逐外祖父而自立欲伐之其臣諫曰馬太族貧而悍得其地無利於國況其勢方强不可犯王不聽遂起兵居魯士禦之境上陣兵大戰波斯軍皆乘駝而呂底亞軍乘馬駝喑鳴鳴馬見輒反走波斯軍乘勢崩之呂底亞軍大潰逐北至都城一鼓而下擒其王縛置積薪上將燔之王大慟曰悔不聽賢臣之言以至於此居魯士詢得其故惻然釋其縛赦臣民秋毫無犯民大悅舉國皆降波斯之西有巴庇倫一作巴必鸞又作巴必羅尼亞詳土耳其圖說摽亞細亞地即土耳其東中兩土後來自此以東皆謂之亞細亞傳國已千餘年其屬國有猶太者詳土耳其圖說西土文教之邦壤地雖狹四國皆欽重之巴庇倫遇藩國無禮猶太不朝

貢。周簡王年間。巴庇倫以大兵伐猶太。破都城。猶太王自殺。巴庇倫縱兵淫掠。又脇遷其民。每猶太人千餘。間勁兵一隊。鞭撻驅行。老弱轉死數百里。僵屍相屬。哭聲振野。猶太人恨之。次骨。每食必祝其速亡。居魯士既興。巴庇倫王淫虐無人理。國大亂。猶太族日備壺漿待王師。周景王八年。居魯士大舉伐巴庇倫。巴庇倫望風奔潰。破其都城。巴庇倫亡。乃釋猶太民歸國。居魯士北征卒於軍。分國為二。兩子治之。後有乾庇西王者。一作岡比斯好用兵嘗侵麥西。又名厄日多。詳麥西阿非利加圖說。麥西潰遣使招降。麥西民殺使者。王怒。圍都城。破之。戮壯者二千人。并殺王之子。麥西王僅以身免。後乃降附。王沈湎於酒。諫者

輒射殺之以妹為妃孕乃蹴之死有弟聰敏忌而殺之醉後舞劒自傷其喉而死無子有冒王弟者欲繼立國人殺之群臣議所立未定約騎馬同出曰馬先嘶者立為王已而大流士（一作達黎約）馬先嘶遂即王位時周敬王年間也大流士有權略好征伐巴庇倫叛圍之一年八月城破釘其民十人於架後伐希臘而敗慚憤死子澤耳士（一作捨爾時斯）嗣立復以三十萬衆伐希臘全軍皆覆（語詳希臘篇說）國勢遂衰周顯王年間希臘馬基頓王亞勒散得以三萬五千人伐波斯波斯潰馬基頓圍蘇撒（波斯都城）城幾陷會亞勒散得卒於軍希臘兵乃散走亞細亞麥西諸地俱為希臘諸將所分割西漢時羅馬湜壹西土

拓地至西里亞即亞細亞以兵伐波斯波斯以奇兵絶其糧道羅馬兵潰歸波斯尋遣使修好故羅馬之兵不復東漢書所云大秦即羅馬安息即波斯詳意大里圖說唐初阿剌伯人摩哈麥創立回教因起兵攻阿剌伯奪其國時波斯衰弱為摩哈麥所兼并故自唐以後波斯遂為回回國

按上古時波斯天竺皆事火神拂菻即猶太以西皆事天神事火神者拜旭日或燃柴薪向之禮拜民非火化不生非白日則宇宙無睹故兩地之夷上古即有此俗義起報本非邪神也事天神始於摩西時在有商之初沃丁年間託言天神降於西奈山在阿剌伯境內垂十誡以教世人七日安息禮拜即起於此距

教祖之生。尚隔一千數百年。乃洋教之所自出。非即洋教也。天竺自佛教興。而祀火之俗改。今西域之乾竺特南印度之孟買（ボムバイ）仍有拜火之俗。是其明證。波斯（パルシー）則自唐以前尚未改。後其國為回部所奪。始改從回教。然至今禮拜。仍無拜火神。故惡末（パルミラ）與有太陽火神古殿也。中國自前五代時。有祆神祠。又有胡祆祠火祆祠。唐時有波斯經教。天寶（天平十七年）四年。詔改兩京波斯寺為大秦寺。又有景教流行中國碑。建中（天應元年）二年。大秦寺僧景淨述。今考祆字从示从天。即天神。其教起於拂菻（即羅馬西初）。建此國。教祖乃其裔孫。本大秦國之東境。大秦即意大里之羅馬國。漢人因其人長大平正有類中國。故稱為大秦。其本國並無此名。謂胡祆之即祆神。祆神之即天神。祆字本中國人

所造。西土不同文安得有此等字。而屬之大秦。似也。拂菻自漢初隸羅馬。至唐時乃為阿剌伯所奪。是即西教之嚆矢也。若火神教。則出自波斯。與大秦無涉。謂為火祆。則已混火神於天神。謂波斯教出於大秦。則又遡本支。於異姓。景教一碑。尤為荒誕。景教即火教。中間景宿告祥。懸景日以破暗府。亭午昇真云云。皆指太陽火也。又牽涉洋教。其所謂三一妙身。无元真主阿羅訶者。不知何人。而一切詞語。又皆緣飾釋氏糟粕。非火非天非釋。竟莫名為何等教矣。蓋波斯之祠火神。本其舊俗。而佛教行於天竺。乃其東鄰。天神教行於大秦。乃其西鄰。至唐代則大秦之洋教又已盛行。胡僧之黠者。牽合三教。而創為景教之名。以自高異中國。

不知其原委遽從而崇信之正昌黎所謂惟怪之欲聞者耳又碑中云貞觀十二年大秦國大德阿羅本遠將經像來獻上京阿羅德果自大秦來其為洋教無疑其經當即歐羅巴所傳之教書乃當時不聞有此而其所謂景教者依傍於波斯之火神潤色以浮屠之門面是不可解也自唐以後佛教盛行胡祆火祆之祠波斯大秦之教俱不復見據泰西人所紀載惟阿非利加北土之阿比西尼亞尚有大秦教名亦仍是波斯之火神教耳

阿剌伯亞拉彼亞○亞拉鼻亞○阿爾拉密阿○阿辣波回教亞○阿黎米也○阿丹○阿蘭天方○天堂

初興之國也北界東土耳其東界波斯及阿勒富海南距印度

三田村鶴鳴藏

海西抵勒爾西海。俗稱紅海長四千餘里。廣三千餘里。其地西南濱海一帶有腴壤。中央皆戈壁。沙磧也商旅必結隊以行。否則虞盜刦。且慮風沙埋沒。物產唯棗最多。人與畜皆食之。產名馬。牧者愛養如兒子。能一日行五六百里。駝尤良。負重行遠皆賴之。又產加非香料。沒藥之類。其地古時為土夷散部。恒役屬於波斯。陳宣帝大建元年。隋文帝開皇十年。有摩哈麥者。或作摩哈默。又作瑪哈穆特。生於麥加。一作默加。少年為商。往來西國。娶富商之寡。遂致大富。不識字而性聰敏。以佛教拜偶像為非。而泰西諸國。西教已盛行。思別創教門。以自高異。入山讀書數年。著書曰可蘭。入其教者。焚香禮拜念經。禁食猪肉。唐高祖武德四年。推古天皇十九年。逃難於麥地拿。一作默德那。又作美的納。土人

靡然從教即以是年為元紀今回教稱一千二百幾十年即本於此歐羅巴則以教祖生年為元年故稱一千八百幾十年其後徒黨日衆不入教者率衆攻之兵敗徒散收合復起遂滅大敵據阿剌伯全土布其教於四鄰鄰部皆畏而從之回教遂蔓延西土當其盛時嘗翦滅波斯荐食羅馬猶太買諾諸部據阿非之北境紅海地中海南岸諸部裂歐羅之西垂西班牙葡萄牙縱橫三土亞細亞阿非利加歐羅巴幾於無敵後為土耳其所攻屬藩盡失日就衰微卒乃納貢於土耳其稱藩國焉西域稱摩哈麥為派罕巴爾華言天使也其苗裔稱和卓木華言神裔也巴達克山塔什干皆其支派而霍集占兄弟稱大宗回部以為貴種所至輒擁戴之黠虜藉其名以號召回衆數數犯邊遂為西鄙長患云麥加

麥地拿皆在紅海之濱。摩哈麥生於麥加。其地有黑石。上作大殿。周一里許。麥地拿為摩哈麥葬處。斂以鐵棺。每歲諸回回來兩地禮拜。南洋西域泰西阿非利加近者數千里。遠者數萬里。接踵膜拜。以數萬計。○阿剌伯地分六部。首部曰黑德倭斯都城曰麥加。建於山谷之中。廈屋雲連。街衢濶直。海口甚大。出運之貨。以加非為主。販行歐羅巴各國。次曰也門。曰亞達拉毛。曰呵曼。曰剌沙。曰內德惹。其海口在西方者曰熱他。富商所萃。在東方者曰木甲。與英吉利米利堅定約通商。以兵船巡海護之。

○亞丁小島也。在紅海口門之外。現為英人所據。

按阿剌伯。古條支國也。回教既興。乃有天方天堂等名。皆花

門誇耀之稱比其國於天上其實本無此名其國在波斯之西南前明時累次朝貢多由西域陸路來明初鄭和等由海道使西洋至天方而止稱為西洋盡處彼蓋由印度海駛入紅海遂以為海盡於此而不知小西洋之外尚有所謂大西洋也

佛教興於印度以慈悲為主以寂滅為歸中土士大夫推闡其說遂開禪悅一派摩西十誡雖淺近而尚無怪說西教著神異之迹而其勸人為善亦不外摩西大旨周孔之化無由宣之重譯彼土聰明特達之人起而訓俗勸善其用意亦無惡於天下特欲行其教於中華未免不知分量摩哈麥本一

市僧忽起而創立教門其禮拜與洋教同所別異者僅不食猪肉一端而其獸處無倫則又為泰西諸國之所唾棄乃自李唐以後其教漸行於西域今則玉門以西盡亞細亞之西土周廻數萬里竟無一非回教者鴟梟嗜鼠蜈蚣甘帶孰為正味正難深求於侏儒之俗矣

考泰西人所刻地圖及所著書五印度之西土耳其東土之東土耳其東土即西里亞諸地在大泰國之東境止有波斯一國阿富汗俾路芝皆波斯地乃近代所分割非古建國稽之前後漢書出莎車南道西踰葱嶺為大月氏安息諸國毘連者為罽賓烏戈山離條支諸國證以泰西人地圖波斯西南之阿剌伯東界阿

庭作詔令一本作曲環其南可從

勒富海。俗名東紅海南界印度海。西界勒必西海。俗名紅海惟西北一面通陸路。與漢書條支傳所云。海水庭作詔冷。及東北三面路絶。惟西北隅通陸道者一一脗合。是條支之為阿剌伯。確鑿無疑。又前漢書安息傳。北與康居。東與烏弋山離。西與條支接。又稱其國臨嬀水。商賈車船行旁國。又後漢書大秦傳。稱大秦王欲通使於漢。而安息欲以漢繒綵與之交市。故遮遏不得自達。今考波斯東北界有沙磧。臨阿母河。即古之嬀水。其西界接土耳其東土。正古大秦國東境。由大秦通漢。舍此別無道路。是今波斯之為安息。亦無可疑也。惟大月氏罽賓烏弋三國。為今何地。迄無定論。或謂愛烏罕為大月氏。北

印度為罽賓中印度為烏弋山離殊未的確大月氏本湟中行國為匈奴所破西擊大夏而臣之都嬀水北為王庭今考嬀水即阿母河源分十數支皆在雪山之北葱嶺之西滙流之後西北行約二千餘里又北折行約千里而入於鹹海在裏海之東非裏海也大月氏王庭既在嬀水之北則其部曲自在嬀水左右乃今布哈爾境土愛烏罕在嬀水之南距嬀水尚遠以地勢攷之似即古之罽賓其地與印度之克什米爾接壤風土物產亦相類以罽賓為北印度始於唐釋元奘證之新唐書殊為未合新唐書曰天竺居葱嶺南幅員三萬里分東西南北中五天竺南天竺濱海北天竺距雪山圍抱如壁東天

竺際海與扶南林邑接西天竺與罽賓波斯接指畫地界確鑿分明證以泰西人地圖亦絲毫不爽罽賓為天竺接界之國則其不在天竺界內不待辨而明矣既在天竺之西則其為今之愛烏罕又不待辨而明矣如舉北印度而屬之罽賓則天竺有東西南中而無北何以謂之五天竺不曰北印度即罽賓而曰與罽賓接是二非一彰彰明甚烏弋山離國前漢書稱東與罽賓北與撲挑西與黎靬條支接後漢書稱自皮山西南經烏秅涉懸度歷罽賓六十餘日行至烏弋山離國又西南馬行百餘日至條支是其國在罽賓之西南條支之東北乃今俾路芝及波斯極南境黎靬即黎鞬大秦國之

別名其東境正接波斯條支即阿剌伯其西北隅亦接波斯波斯即漢之安息若謂烏弋即中印度則中隔數千里之安息何由得與黎鞬條支接耶五印度西界有印度河河西山岡連屬是即天竺與迤西諸國天然界限若謂罽賓為北印度烏弋為中印度西印度亦必包於兩國之中是所謂天竺者將專指東南兩印度乎且漢書明列罽賓烏弋天竺為三國今乃割天竺之大半屬之罽賓烏弋而令天竺本國轉無位置之處恐孟堅蔚宗無此紕繆文法也又天竺傳稱從月氏高附國以西南至西海東至磐起國皆身毒之地身毒有別城數百城置長別國數十國置王雖各小異而俱以身毒

為名。磐起不知為何地。高附別有傳。云在大月氏西南。本屬安息。及月氏破安息。乃得高附云云。度其地總在附近印度河一帶。曷嘗云西至罽賓烏弋。皆身毒之地。俱以身毒為名乎。又天竺傳稱天竺在月氏之東南數千里。曷嘗曰在罽賓之南烏弋之東乎。諸胡弱肉強食。一彼一此。數十年即有變更。而大地山河。萬古不易。按圖而稽。固歷歷可攷耳。

後漢書東漢（景行天皇二十七年）和帝永元九年。西域都護班超。遣掾甘英往通大秦。抵條支。臨海欲渡。安息西界船人告以海水廣大。往來須齎三歲糧。英疑憚而止。大秦屢欲遣使於漢。為安息遮遏不得通。桓帝（成務天皇三十六年）延熹九年。其王安敦（カントニウス antoninus）遣使自日南徼外。獻象牙

犀角瑇瑁。始得一通云云。考泰西人地圖。安息即今之波斯。條支即今之阿剌伯。東漢時。大秦即意大里之羅馬正當全盛。未分東西。詳意大里畧說其國都在意大里之羅馬。東境至西里亞猶太即唐書之拂菻國與安息接壤。若由安息往大秦。渡嬀水入安息境。約三千餘里。即今波斯即已入大秦東境。今土耳其東土。美索不達迷亞部之巴斯拉地再西北行。約三千餘里。今土耳其東土中土渡海峽。即君士坦丁堡海峽口歷希臘之北境。今土耳其西土約二千里。至意大里之東北境。今奧地利亞地又西南行千餘里。即至大秦都城。即今羅馬計陸路萬里而近自西里亞以西。皆大秦地。漢書所云。從安息陸路繞海北行出海西至大秦人庶連屬十里一亭三十里一置從無盜賊寇警

者的確不誣又云道多猛虎獅子遮害行旅不百餘人齎兵器輒為所食按西里亞以西皆大秦名都大邑四達通衢安得有猛獸遮害行旅蓋安息貪繒綵交市之利必不欲大秦之通漢故為此誕說以阻漢使之西行所謂遮遏不得通者此也若由條支從海道往則阿非利加之大浪山一路自明以前未通舟楫即今歐羅巴諸國貨船往來之路明宏治間葡萄牙始創行之歐羅巴東來海道率取道於地中海紅海條支都城在麥加乃紅海北岸漢書云條支城在山上周迴四十餘里正今之麥加城也而其東境又臨阿勒富海甘英所臨之海未知其為阿勒富海抑即紅海若為阿勒富海則須繞條支三面之海計水程六七千里至紅海之尾而海盡

行陸路一百七十里。地名蘇爾士麥西國也至地中海之東南隅。再登舟西駛約六千餘里。而抵大秦都城。即羅馬計水程約一萬三千餘里。若所臨係支都城之紅海。則西北駛千餘里。已至紅海之尾。計水程不足萬里。中間隔陸路一百七十里。不能一帆直達。明以前歐羅巴大船不能直抵中國。即因此阻隔。海國聞見錄所謂恨不用刀截斷者也。近年英吉利用火輪船遞送文報。皆由此路。地中海另有火輪船接遞。然舍此別無道路。計其水程。速則四五十日。遲亦不過兩三月半。載儘可往返。何至須齎三歲糧。蓋安息總不欲大秦之通漢。故使西界船人。麥加距安息已遠。甘英所臨之海當係阿勒富海也。設此詞以難之。甘英憚於浮海。遂中止耳。至安敦之入貢。由日南徼外。即今越南南境之占城一帶。乃

由紅海駛入印度海東南行至蘇門答臘噶羅巴之巽他海峽轉而北行入南洋抵越南之南境今歐羅巴諸國來粤東繞阿非利加至印度海後亦由此路若從陸路須由日南歷暹羅緬甸抵東印度越中印度至西印度無論中間歷數十番部使幣難通而西印度以西仍須經遮遏之安息方達大秦東境故知其必由海道無疑也○大秦國之北方亦有陸路可通中國須從墨地利亞東北行歷栽羅斯南境至裏海之北岸轉而東行歷西域游牧城郭諸部可抵玉關此則不入安息境無從遮遏之矣然兩漢時大秦北境至日耳曼而止墨地利亞以東以北皆匈奴別部時栽羅斯尚未立國時擾大秦邊

境斷無可通之理故通中國惟安息一路既為所遮遏不得不由海道也

西域各國部圖

聯璧堂

西廂記圖

藝文印書館

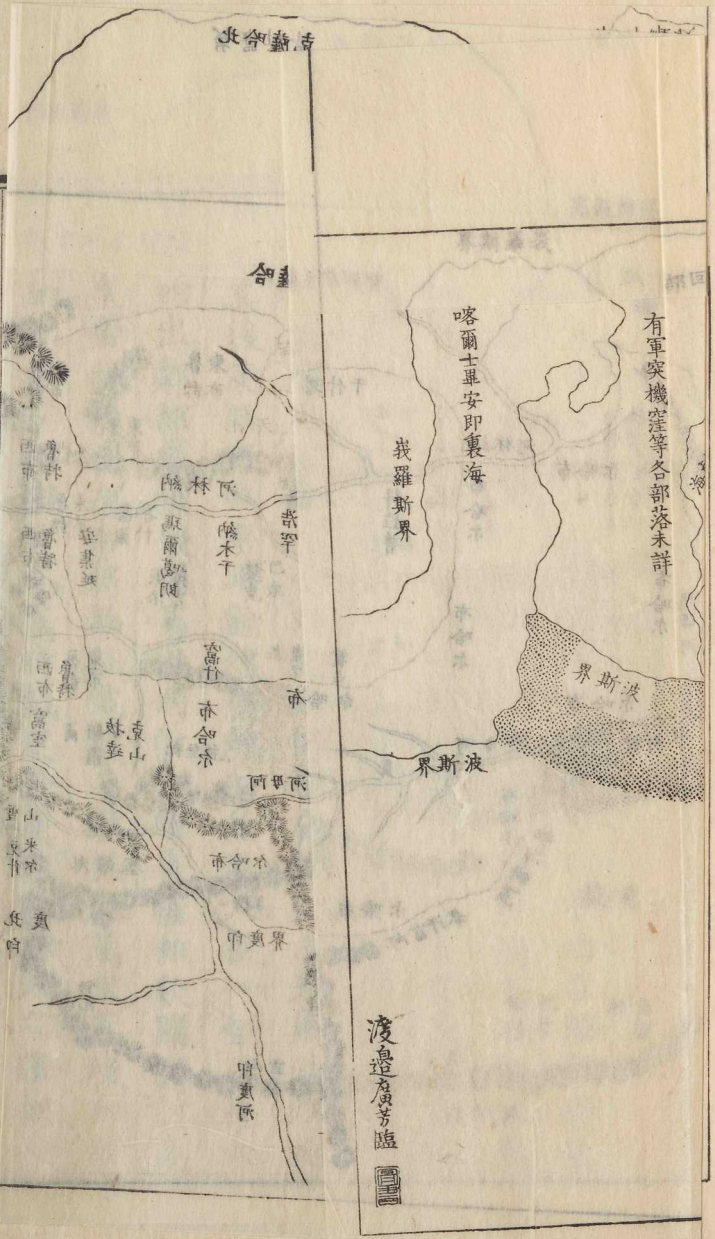
有軍突機窪等各部落未詳
喀爾士畢安即裏海
哈薩斯界
波斯界
波斯界
渡邊廣芳臨

哈薩克北界
哈薩克左部界
哈薩克右中部界
哈薩克右西部界
此一帶回部
有軍突機窪等各部落未詳
喀爾士畢安即裏海
哈薩克界
波斯界
布哈尔
阿母河
阿富汗界
印度界
印度河
科拉普
浩罕
納木干河
瑪爾噶朔
安集延
霍占尔
窩什
布哈尔
河林納
塔什干
拔達克山
窩空
西布魯特
東布魯特
葱嶺
喀什噶爾
英吉沙尔
巴尔楚克
葉尔羌
和闐
大戈壁
乾竺特
博羅爾
塞勒扶
雪山
克什米尔
北印度
阿里
後藏
前藏
東印度
布達拉
札什倫布
烏什
阿克蘇
庫車
喀拉烏蘇
烏魯木齊
喀拉沙尔
天山
伊犂
哈台
堪尔巴
特穆尔圖
巴尔噶什泊
羅布泊
科布多
渡邊廣芳臨

暹羅
暹羅
暹羅
暹羅國中之東京
暹羅國中之東京
暹羅國中之東京

西域各回部

西域廣莫兩漢以來諸部弱肉强食時合時分地名國號變更以數千百計元起北方先開西土歷代史籍所稱西域諸部幾於囊括無遺元氏既衰諸部紛紛割據內多蒙古苗裔亦有回回種族我朝定鼎之後準噶爾噶爾丹恃其兵力侵擾喀爾喀蒙古部落我聖祖仁皇帝親統六師犂庭掃穴漠北肅清烽燧息警其後策旺阿拉布坦餘燼復燃并兼坐大據伊犂為巢穴游騎四出鄰部咸被侵噬易世內訌阿睦爾薩納欵關請討高宗純皇帝神幾獨運命將西征電掣星馳拓地萬里其後阿睦爾薩納霍集占相繼畔亂應時戡定於是天山以北之準部天

山以南之回部遍列戍屯凡漢志所云西域諸國隸版圖者十六七哈斯羅斯當元氏之衰崛起西北其國都在歐羅巴之波羅的海隅漸拓地東南至亞細亞黑海之東岸再拓而東南至亞細亞裏海之北之西泰西人所刻地圖新疆回疆後藏之西哈斯羅斯之南之東波斯阿富汗印度之北統名之曰達爾給斯丹又謂之韃靼里或作達達爾即韃靼之轉音韃靼里者游牧行國無城郭室廬歐羅巴人罕涉其地故不詳其部落之名綜其大勢東起葱嶺西抵裏海泰西人稱為喀爾士蘭一作加斯比約不過四五千里南起波斯阿富汗印度北抵哈羅斯界亦不過三四千里其間部落之大者不過六七東北多行國西南多城郭國諸書博引繁稱半多舛

悞今就其可據者言之。泰西人紀載有軍突擦達等名。大約在鹹海裏海之間。其境土國勢未詳故未立傳。

哈薩克回部之大者也。東北界科布多所轄之烏梁海。迤南界塔爾巴哈台。東南界伊犁。北界峩羅斯。西南界塔什干浩罕布魯特諸部地分三部。左部曰鄂爾圖玉斯。在伊犁之西北。右二部亦稱中部西部。中部曰齊齊玉斯。西部曰烏拉玉斯。兩部在伊犁之正西。乾隆二十年。准部底定。阿睦爾薩納叛逃左部。誘其汗阿布賚合兵拒戰。我軍擊破之。左部遂降。中西兩部亦詣軍門納欵。皆授王公台吉世爵。三年一貢。歲一市。以馬羊易緞布。而稅其百一。左部自古為行國。逐水草游牧。與準部蒙古同

俗。而從回教。右二部則有城郭。右二部之北。別有部曰北哈薩克。以氈鈔為俗。時侵掠我羅斯邊境。我設兵防之。

布魯特分東西部。東部五。在天山北準部之西南。舊游牧於特穆圖泊左右。部長稱鄂拓克。後為準部所逼。西遷寓安集延王師定伊犂。乃復故地。乾隆二十三年。率戶口歸附。散處新疆回疆卡外。西部十有五。在葱嶺之西。與哈薩克浩罕拔達克山毘連。每部所轄多者千餘戶。少者二百餘戶。共二十餘萬口。以額德格納部為之長。二十四年歸附。各授其頭目品官。凡二品至七品。貢市如哈薩克之例。兩布魯特皆游牧行國。而奉回教。與哈薩克左部同俗。性剽悍。喜擄掠。

巴達克山。葱嶺西南城郭回國也。扼葱嶺之右。距葉爾羌千有餘里。北鄙有城曰窩罕。一作幹罕又作瓦漢其地群山環繞田土膏腴築室以居耕田而食亦兼牧獵之利戶口十餘萬頭目戴紅氈小帽束以錦帕衣錦氎衣腰繫白絲縧足躡黑革鞮女則披髮雙垂餘與男子同民人帽頂似葫蘆邊飾以皮衣黃褐束白絲縧。乾隆九年二十四年逆回酋霍集占兄弟為王師所敗奔巴達克山。縱兵肆掠其酋素爾坦沙禽波羅尼都霍集占囚之王師廢境檄索乃縊殺之而獻其馘率所部十萬戶及鄰部博羅爾俱納款受封賞甚厚。

博羅爾在巴達克山之東。城郭回部也。四面皆山西北有河。人

戶三萬有奇。乾隆二十四年（宣統九年）與巴達克山同時內附。其人別一種族。築屋而居。有村落。無文字。與諸回部語言不通。惟衣帽與安集延相倣。人皆深目高鼻。濃髭繞喙。男多女少。恒兄弟四五人共娶一妻。生子女次第分認。無兄弟者。與戚里共之。土半沙鹵。故其人苦貧。地多桑。取葚曝乾為糧。飲山羊之乳。以馬湩為酒。稱其酋曰比。以人口為賦稅。生子女。納其半。賣於各回城為奴婢。值頗昂。每口以五六十八九十金為率。

乾竺特（或作退擺特）別一種族。在葉爾羌南。地與後藏相接。無城郭宮室。鑿山為穴以居。種米麥以食。亦有以游牧為生者。人蓄辮髮。耳綴金環。其俗敬火。每晨以柴燒火。向之禮拜。地鹵斥。富者

僅自給。貧者多傭工於他國。稱其酋曰汗。汗亦貧甚。惟取所部子女鬻於各處。取其值以自贍。與博羅爾相似。

巴勒提。一作巴爾替又作哈拉替艮在博羅爾南重山複嶺之中。人戶寡弱。不足六七千。有屬邑曰哈普倫。稱其酋曰比。俗遵回教。不蓄髮。不食猪肉。衣帽語言。與安集延同。以游牧為業。冬日嚴寒。覓山坳溫處。以蘆荻結寮。人畜共處其中。十月雪已盈丈。三月雪消始出。地產獨峯之駝。

浩罕。一作敖罕又作豪罕又作霍罕俗稱安集延回部城郭之國也。地在葱嶺之西。有四大城。俱當平陸。最東為安集延。與布魯特毘連。其人長於心計。好賈遠游南北各城。處處有之。故西域盛稱安集延。

今遂為浩罕種人之名從安集延西百有八十里為瑪爾噶朗城又西八十里為納木干城一作奈曼又西八十里為浩罕城其汗居之四城皆濱那林河岍又所屬小城三曰窩什在東南曰霍占在西南曰科拉普在西北近年塔什干亦附之故浩罕又稱八城云元人所置撒馬兒罕城在浩罕城西今成廢墟浩罕風俗略同南路諸回域而鷙勇過之性最陰狡習於攻掠西南與布哈爾毘連世為勍敵乾隆二十四年大軍追霍集占霍集占欲投安集延安集延不納其酋額爾德尼旋奉表貢馬其後霍集占兄弟為巴達克山所殲波羅尼都次子薩木薩克逃赴浩罕故浩罕有逆酋遺孽云

按西域卡外諸回部。哈薩克最馴擾。布魯特好鈔掠。而部落瓜分。不相統一。其餘或寡弱。或荒遠。俱不能為邊患。獨浩罕一部。毘連布魯特。附近吾圉。其人長於服賈。心計精密。卡內之南北各城。卡外之回部各國。足迹無不到之地。性貪而狠。狡焉思啓。子女玉帛之所在。刻刻垂涎。逆酋波羅尼都遺種於茲。浩罕藉其和卓之名。居為奇貨。和卓或作霍卓。華言聖裔也。其初祖摩哈麥劉立回教。稱派罕巴爾。華言天使也。其子孫分布西域。稱為和卓木。以其為教祖貴種。回人皆敬信之。頃遂擁逆裔張格爾。誘脅布魯特。攻陷四城。括其蓄積。稛載而去。嗣復擁玉素普。鈔掠喀城。蓋其虎狼之性。蹻跖之謀。乘機即發。而布魯特愛曼聚落也散處本以寇鈔為俗。聽其驅役。肯為先導

是此時邊防之最亟者惟此虜爾

塔什干一作塔什罕亦城郭回部在浩罕之西北與哈薩克右部毘連地處平原多園林饒果木土宜五穀民居稠密舊為右哈薩克屬部乾隆二十三年遣使奉表求內屬尋入貢後又附浩罕為屬城蓋其國介嗒薩克浩罕之間弱小不能自立故兩部皆得役屬之云由塔什干踰錫爾河又逾納林河為賽瑪爾堪城即撒馬兒罕今在浩罕境內又西南為噶拉克則城又西為烏爾根齊城兩城當是布哈爾地又西臨達里岡阿泊即鹹海布哈爾○布噶爾○札布○笨札布○甲不布哈爾○布哈拉○木哈臘○黑拉德回部大國也東接拔達克山諸部東南連北印度之克什米爾南界阿富汗西南界

波斯北境與浩罕接壤包浩罕西界抱鹹海而達裏海幅員之恢闊諸回部殆無與比東境多山嶺西界有大戈壁沙積也有城郭而無游牧戶口不繁部落甚多屬城有鄂勒推帕疑即西域聞見錄之郭罕濟雜克拜爾哈噶斯哈等名匝阿母河兩岸皆布哈爾境土元人所置行省者也其地氣候頗炎冬無大雪產五穀瓜果又產骨重羊俗長騎射與浩罕時時搆兵鄂勒推帕部山徑斗絕人強悍尤浩罕所忌云或云已為明和元年浩罕所破乾隆二十九年因巴達克山請內附大保十年道光十九年戡羅斯欲窺印度密差頭人至布哈爾使與英吉利印度屬國搆兵英人率兵入險講和而罷

按西域諸國布哈爾最大其地西接波斯東連印度為西南

回部之樞紐。天保十一年道光二十年。粵東譯出英人新聞紙。即月報有云。五月十四日。接印度來信。論及峩羅斯欲攻打印度之事。蓋上我英國之印度兵攻取興都哥士山即雪山南邊各部落。而峩羅斯邊境在此山之北。三年前尚有回部四五國亘隔。今止隔一大山而已。因布哈爾已附峩羅斯故云止隔一大山。峩羅斯近日直攻至韃靼里之機窪。韃靼里即游牧回部。機窪一作基瓦又作其機。當在鹹海之西裏海之東。皆因我等攻取阿付顏戶部。即阿富汗戶士丹。又作愛烏罕已詳前圖。故峩羅斯亦攻至荷薩士河。即阿母河已約木哈臘即布哈爾同取阿付顏戶部。以攻打印度。為我兵頭沙阿力山及馬約里治堵禦。故計不行。峩羅斯前在希臘即額里士。歐羅巴小國。與包社人即波斯立約。欲收復阿付顏

屋以攻取印度亦因我兵頭律勿蘭所拒後詭稱收回逃散奴僕攻取機窪及木哈臘人皆謂峩羅斯得此二地布哈爾不聞有拜入峩羅斯之事大約歸附為屬國耳當必退兵乃又使人日日學習印度事務又與木哈臘人立約同取阿付顏尼不知峩羅斯人要到何地方肯住手峩羅斯人曾以兵威自黃海即波羅的海攻至黑海即勒必西海一帶地方以廣其國境所以今日必要隄防其在荷薩士河駐扎之兵云云又英人所著萬國地理書云道光十年十九年峩羅斯私差奸人至甲不即布哈爾兜攬事情遍滋事端云云即此事也余按峩羅斯近年疆土日廣其國之南境已盡裏海之西北兩岸由裏海之北岸直趨東南中間所歷之

韃韃回部如機窪之類皆冗弱無足比數戎馬往來如若無人布哈爾較大實為東道關鍵故峩羅斯脇而降之以為進窺印度之計也英人之取印度也由海峩人之窺印度也由陸論巧則峩不如英量力則英不如峩兩國之在西土可稱勍敵數十年後當不知作何變動矣

西域諸回部七椿園西域聞見錄言之最詳官書如一統志四裔考之類世不經見遂以此錄為典要而不知其訛謬駁踳殆不止一二端也控噶爾之荒唐退木爾沙之謬誤人皆知之愛烏罕之訛為敖罕波斯之訛為塞克圖說見前議者徒知掊擊卒未有遡其原委而為之辨明者其所稱大西洋諸國

大半影響。惟西域之博羅爾退擺特即乾竺特哈拉替艮即巴勒提三部。言其土俗頗詳。足補官書之所未備。餘則不足深考矣。又新疆識略。及西域水道記所載諸部落之名。距回疆較近者。曰滾。曰綽禪。曰差特拉勒。一作沙克拉曰赫斯圖濟。曰羅善。曰克什南。即西域聞見錄所云沙關記也曰達爾瓦斯。距葉爾羌十三站。至十八站不等。皆雜冗小回部。錯處於布魯特浩罕之間。稍遠者曰依色克。曰差普雅。曰渾堵斯。曰塔爾罕。以上四部似是皆距布哈爾屬部回疆二十餘站。至三十餘站不等。至若瓦罕為巴達克山之屬城。哈普隆為巴勒提之屬城。窩什霍占科拉普為浩罕之屬城。鄂勒推帕濟雜克拜爾哈噶斯喔為布哈爾之屬城。堪

達哈爾為愛烏罕之屬城賈人往来喀葉諸城多稱其城邑之名而不復稱其國土之名遂致茫昧紛紜不可辨識其地形方向諸書或同或不同不敢意為位置也葱嶺之塞勒庫爾東流入羅布泊即星宿海所謂崑崙河源者也其葱嶺以西之水分三大支一支發源後藏西流至克什米爾西界轉而南行會北印度諸水至西印度之信地入大海所謂印度河也其餘兩支皆自東而西南一支為阿母河泰西稱亞木達里亞發源葱嶺會布哈爾境內諸水西行二千餘里北折入於鹹海之南北一支為納林河泰西稱西爾達里亞發源葱嶺會北方諸水西行二千餘里入於鹹海之北鹹海又名死海

西域稱達里岡阿泊。泰西稱亞拉爾。南北約六七百里。東西約二三百里。水鹹凝結成鹽。不通大海。故名死海。鹹海之西約千里。有大澤曰裏海。泰西人稱喀爾士畢安。一作加斯比約。南北約三千餘里。東西約千里。所受者西北諸國之水。注洋似海。而不通大海。故名裏海。其東岸為西域回部極西之境。逾裏海而西。即裟羅斯東南境。與波斯西北境。世多以裏海為雷翥海。誤矣。按葱嶺以西之水。以雷翥海為尾閭。蜿羅跂裪諸水入焉。考之西洋人地圖。葱嶺以西。惟印度河南流入大海。其餘南北諸小河。下游匯為兩大支。北為納林。南為阿母。皆以鹹海為歸宿。則鹹海之為雷翥海。似無可疑也。裏

海在鹹海之西絕不相通較之鹹海大幾十倍東來之水盡入鹹海亦絕無涓滴入於裏海蓋昔時止知有雷翥海迨泰西通中國之後始盛傳裏海遂以為非裏海不足當雷翥海之名而不知其渺不相及也惟前漢書稱康居西北可二千里有奄蔡國臨大澤無涯此則為裏海無疑即必是為史籍言裏海之始可矣