

The F. W. Howay and R. L. Reid
Collection of Canadiana
The University of British Columbia

ATLAS

DE LAS COSTAS

MERIDIONAL Y MERIDIONAL

DEL MAR PACIFICO

DEL MAR PACIFICO

DE JUAN DE ROCA

EN 1791.

PUBLICADO EN 1802.

ATLAS

PARA EL VIAGE DE LAS GOLETAS

SUTIL Y MEXICANA

AL RECONOCIMIENTO

DEL ESTRECHO DE JUAN DE FUCA

EN 1792,

PUBLICADO EN 1802.

151,705
H.R
F5871
E79
atlas.
collated Sept. 29/44

EXPLICACION

DE LAS CARTAS, PLANOS, VISTAS Y RETRATOS

DE QUE SE COMPONE ESTE ATLAS.

N.° 1... CARTA ESFERICA de las costas de California, que comprehende desde Acapulco hasta cabo Perpetua.

Esta Carta está formada con las mejores observaciones y noticias hechas por los buques de S. M. y otros.

N.° 2... Continuacion de la Carta núm. 1.° desde cabo Perpetua hasta la salida de las Goletas.

Esta Carta está formada con los mismos datos que la primera.

N.° 3... Continuacion de la Carta núm. 2. desde la salida de las Goletas hasta la isla de Unalaska.

Para la formacion de esta Carta se han tenido presentes las observaciones astronómicas hechas en Mulgrave y entrada del Príncipe Guillermo por las corbetas Descubierta y Atrevida, refiriendo á estos mismos puntos lo restante de la costa hasta Unalaska por el oeste y hasta Nutka por el este; y no se han señalado los reconocimientos hechos por el Capitan Wancower para manifestar solo de los que se tenia noticia en la época que se escribió este viage.

N.° 4... CARTA PLANA de los reconocimientos hechos por el Capitan Sebastian Vizcaino.

Esta Carta, aunque reducida, es una copia fiel sacada de 32 planos que acompañan al viage original de aquel célebre navegante.

N.° 5... PLANO del puerto de San Diego.

Por Don Juan Pantoja, segundo Piloto de la Armada, en 1772.

N.° 6... Idem del puerto y bahía de Monterey.

Trabajado abordo de las corbetas Descubierta y Atrevida en 1791.

N.° 7... Idem de la cala de los Amigos en la entrada de Nutka.

Por las mismas corbetas en 1791.

N.° 8... Idem del puerto de Mulgrave.

Por las mismas corbetas en 1791.

N.° 9... Idem del puerto del Desengaño.

Por las mismas corbetas en idem.

VISTAS.

N.° 10. Una fiesta celebrada en Nutka por su xefe Macuina á causa de haber dado su hija indicios de entrar en la pubertad.

N.° 11. VISTA de lo interior de la cala de los Amigos y establecimiento español en la entrada de Nutka.

N.° 12. RETRATO de Macuina, xefe de Nutka.

N.° 13. Idem de Tetacús, xefe de la entrada de Juan de Fuca.

N.° 14. Idem de la muger de Tetacús, á quien los Españoles conocian con el nombre de María.

N.° 15. CAXON ú oratorio del xefe de Nutka.

N.° 16. PLANCHA de madera llena de geroglíficos, hallada en el canal de la Tabla.

N.° 17. COPIA fiel de dos dibuxos que se hallan en el viage original de Hernando de Grijalva, de cuyas circunstancias se habla en el extracto que acompaña á esta obra.

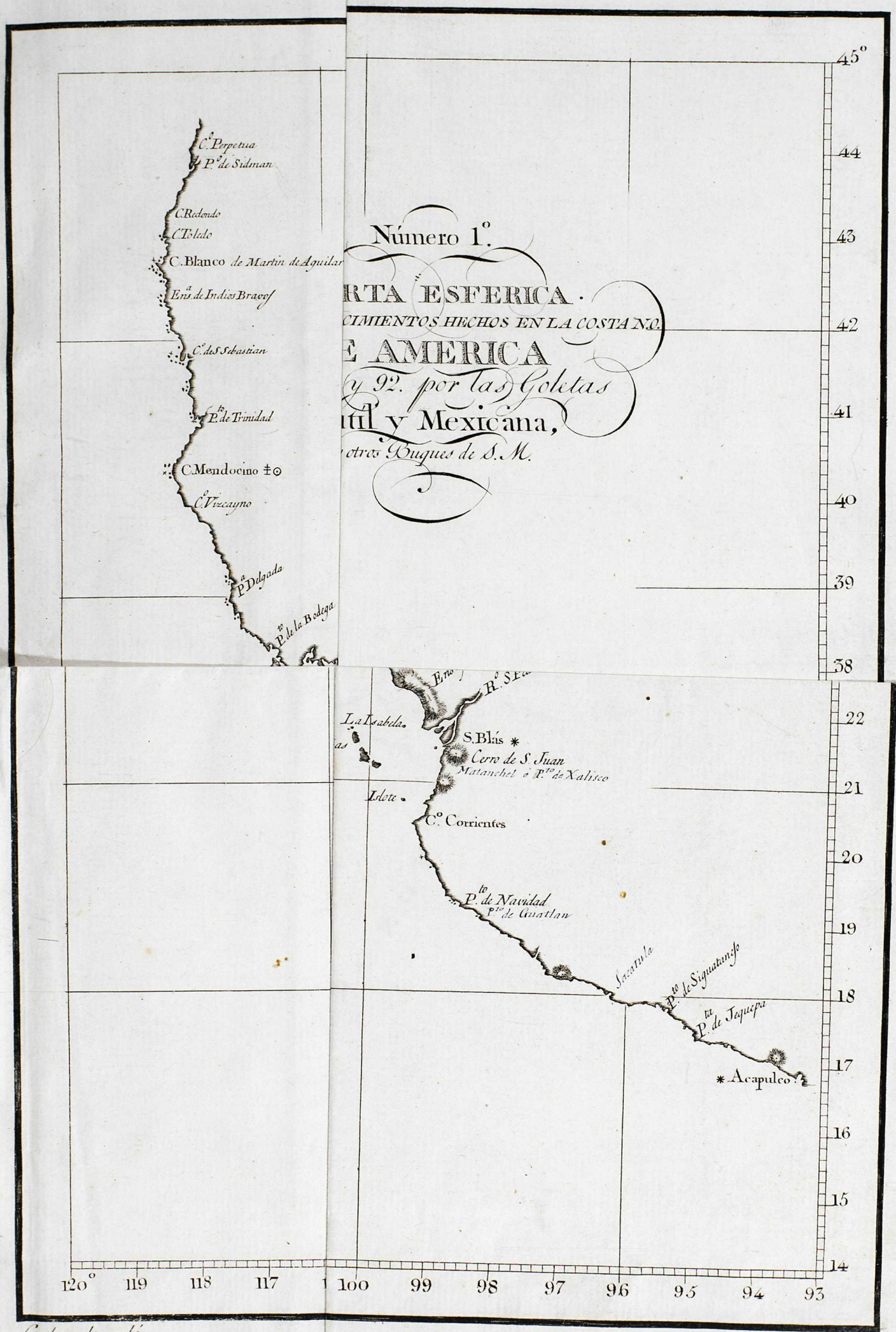

Cardano lo grabó.

Morata lo escribió.

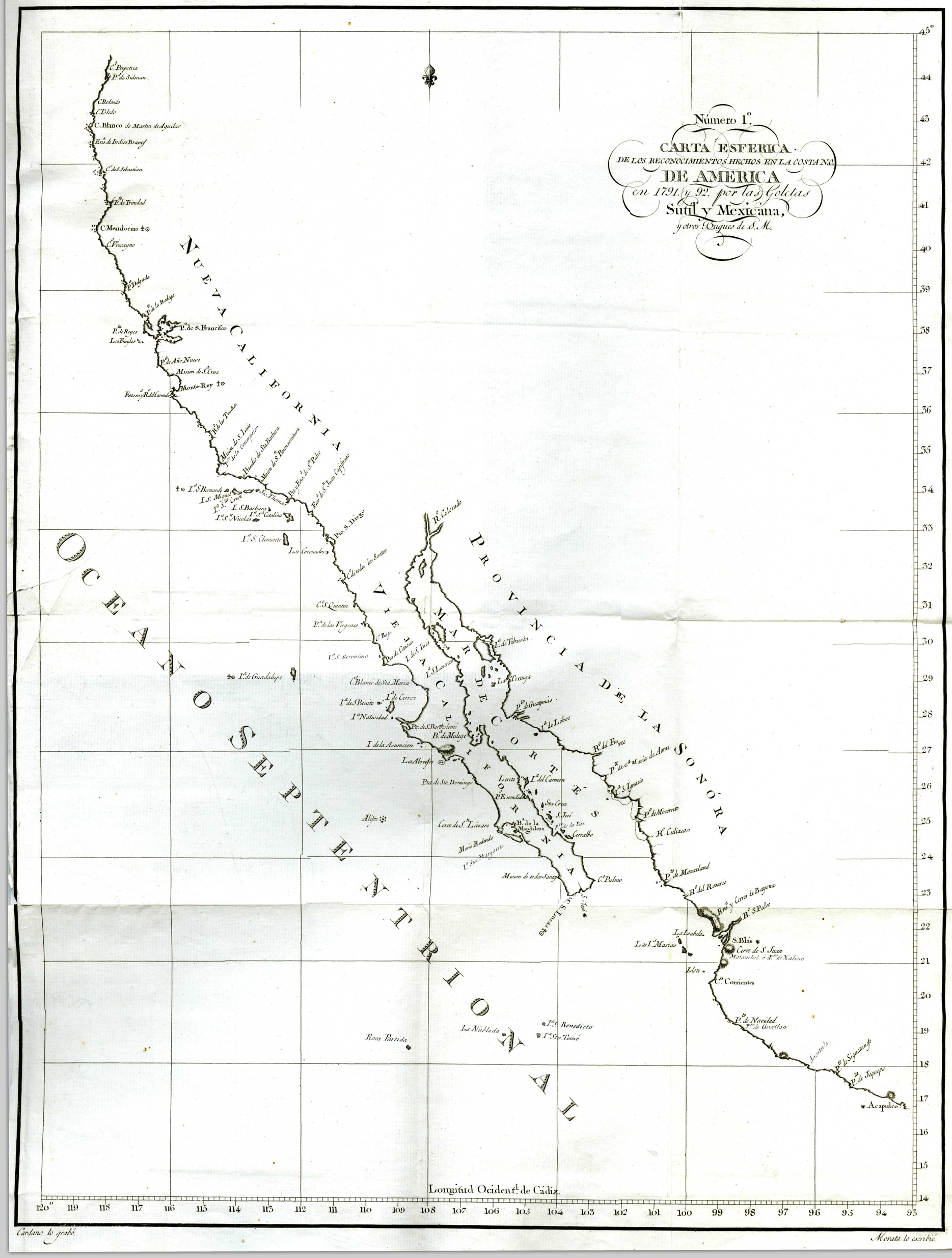

Cárdano lo grabó.

Morata lo escribió.

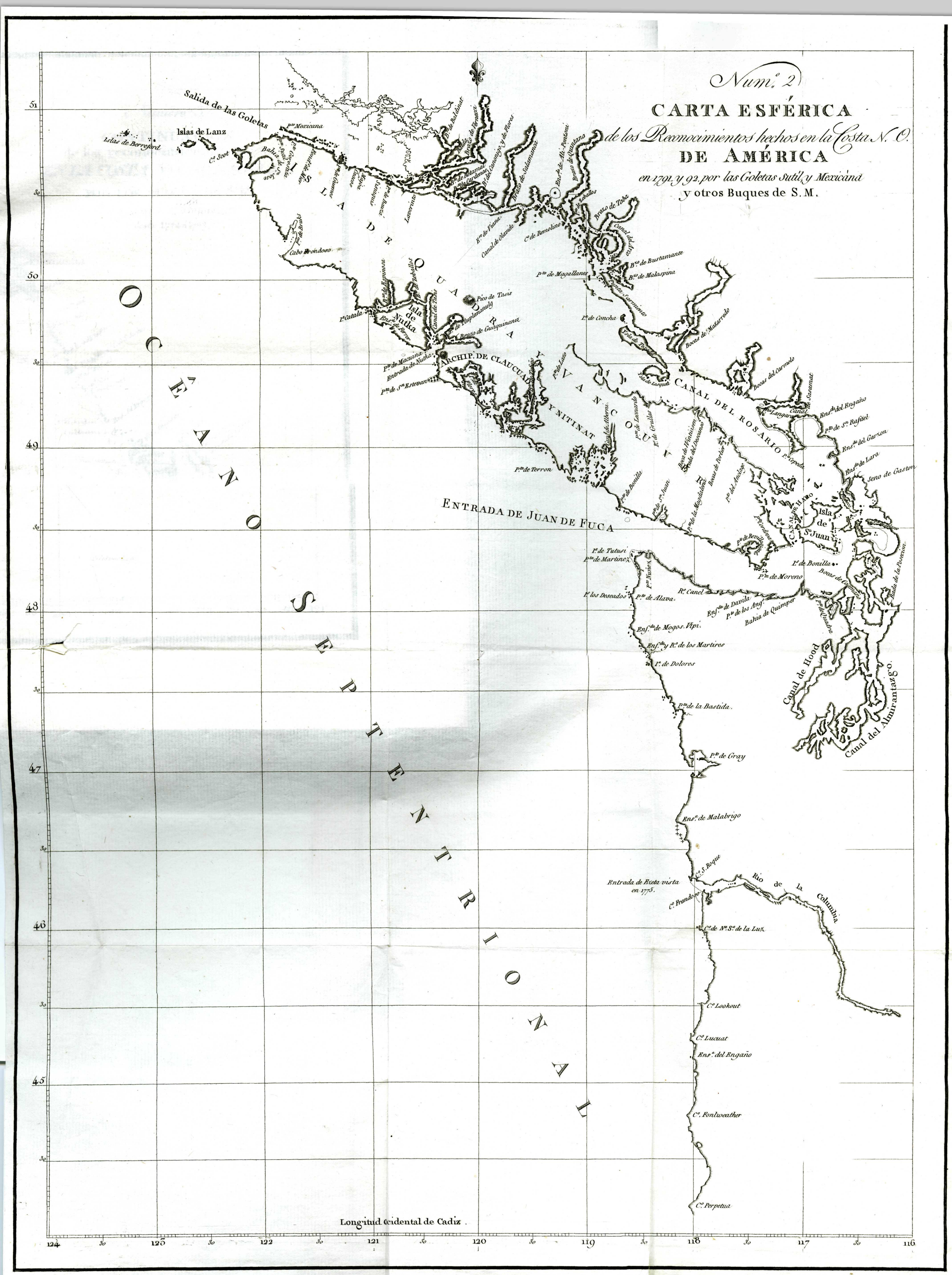

Cardano lo Grabo

Numero 3.

CONTINUACION
de los reconocimientos hechos
EN LA COSTA NO. DE AMERICA
POR LOS BUQUES DE S.M.
en varias Campañas
desde 1774 á 1792

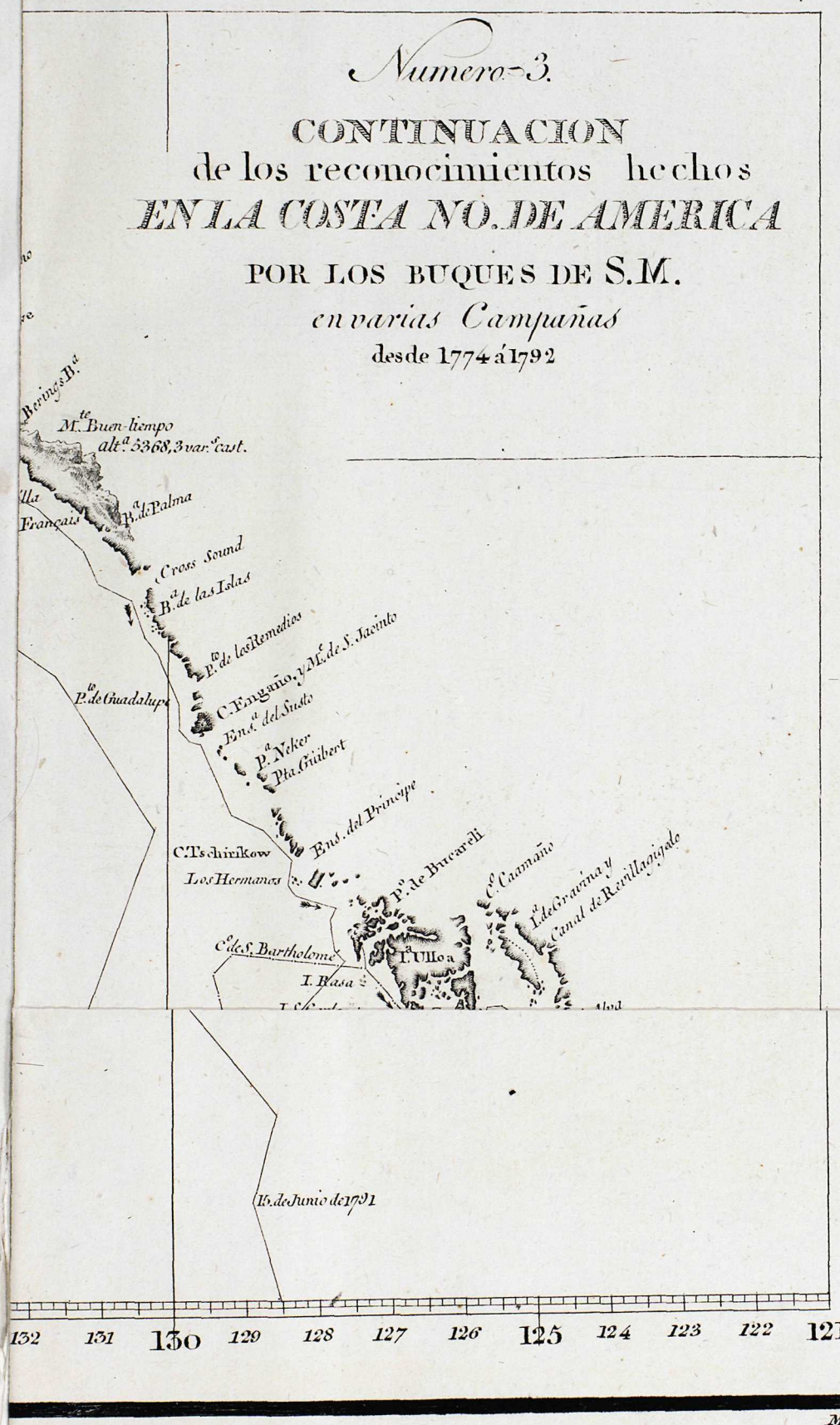

Morata esc.

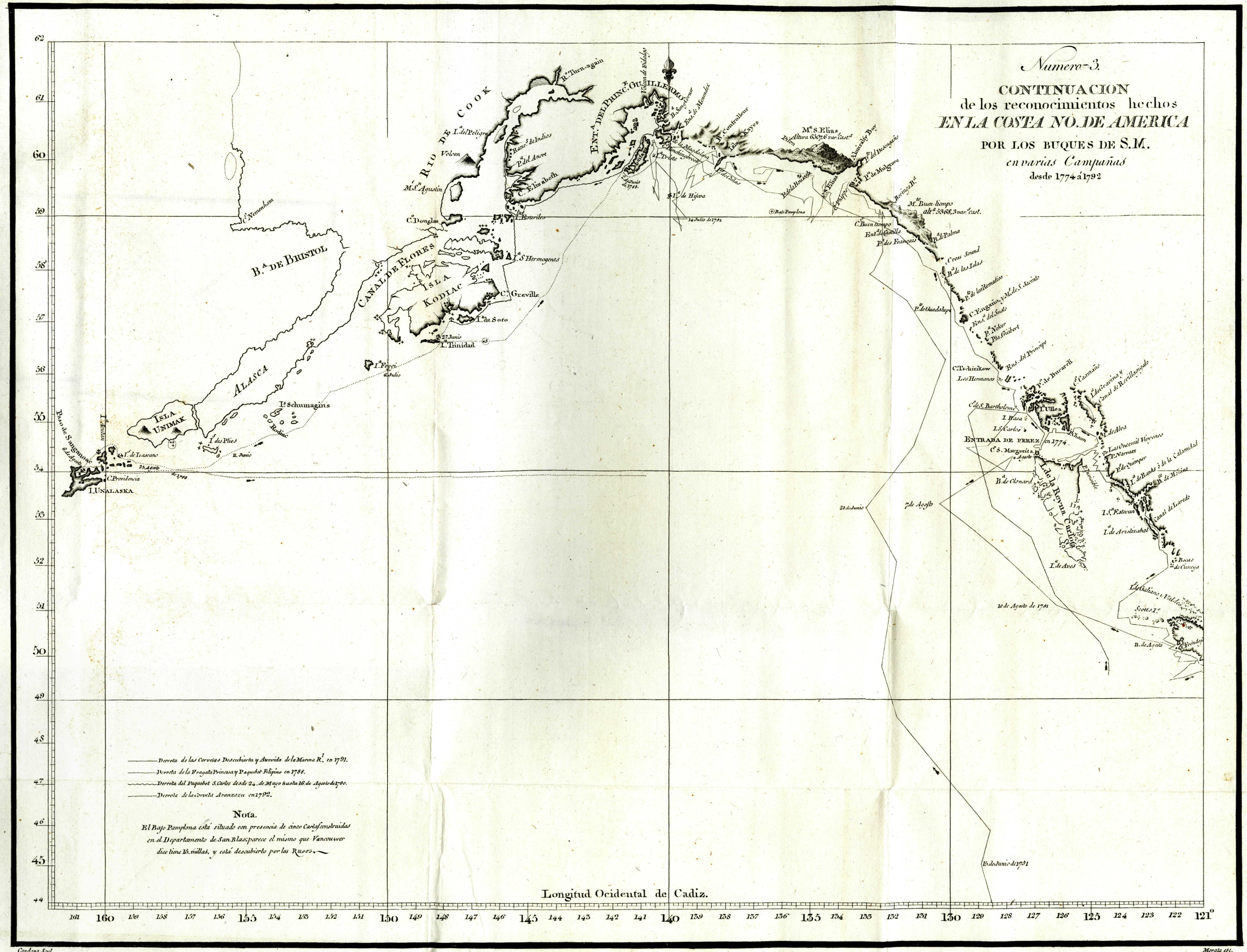
Numero-3.
CONTINUACION
de los reconocimientos hechos
EN LA COSTA NO. DE AMERICA
POR LOS BUQUES DE S.M.
en varias Campañas
desde 1774 á 1792
B.A DE BRISTOL
RIO DE COOK
ENT.A DEL PRINC.E GUILLERMO
CANAL DE FLORES
ISLA KODIAC
ALASCA
ISLA UNIMAK
Paso de Sanguinos
I. UNALASKA
C. Providencia
I. Schumagins
I. Trinidad
C. Greville
I. de Soto
I. Hermogenes
C. Douglas
C. Elisabeth
C. Newenham
Volcan
M.S.n Agustin
I. de Hijova
Islas Kyres
M.e S. Elias
Altura 6307,6 var.t east.
Admiralty Bay
P.to del Desengaño
P.to de Mulgrave
Bering B.d
M.e Buen tiempo
alt.a 5368,3 var.t east.
C. Buen tiempo
Ent.a de Castillo
P.to des Francais
P.to de Palma
Cross Sound
B.a de las Islas
P.to de los Remedios
P.to de Guadalupe
P.to Neker
Ins. Gilbert
Ent.a del Principe
C. Tschirikow
Los Hermanos
P.to de Bucarelli
C. Caamaño
Canal de Revillagigedo
C. de S. Bartholome
I. Tullo
I. Rasa
I. S. Carlos
ENTRADA DE PEREZ en 1774
C. S. Margarita
P. de Alava
Las Once mil Virgenes
P. Narvaez
P. de Quimper
I. de Banks ó de la Calamidad
B.a de Clonard
I. de Revillagigedo
I. de Aves
I. S.ta Estevan
Canal de Larede
I. de Aristizabal
Islas de Cenega
Islas Gulianos y Valdez
Scott I.s
Kodiak
Trinidad
Pogai
Schumagins
Rodiac
I. de Tascano
I. des Plies
Volcan de Fuego
Ent.a de Monedas
Islas de Mordaloia
Islas Controlleur
Islas de Bonds
Islas de Bonds
Islas de Bonds

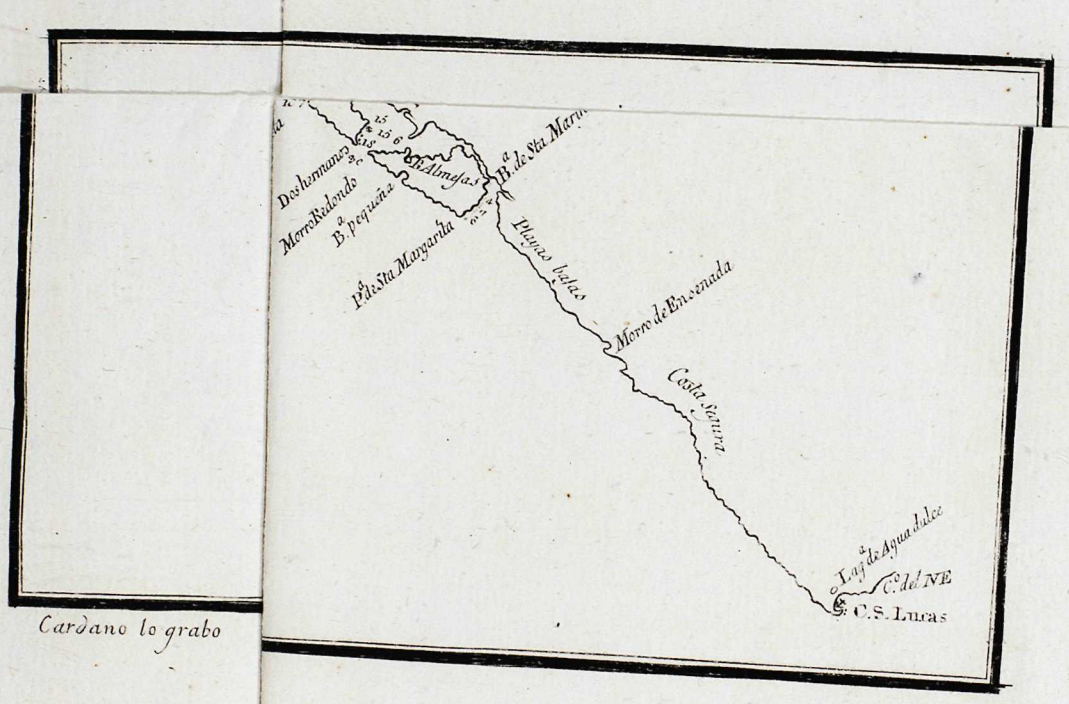

Cardano lo grabo

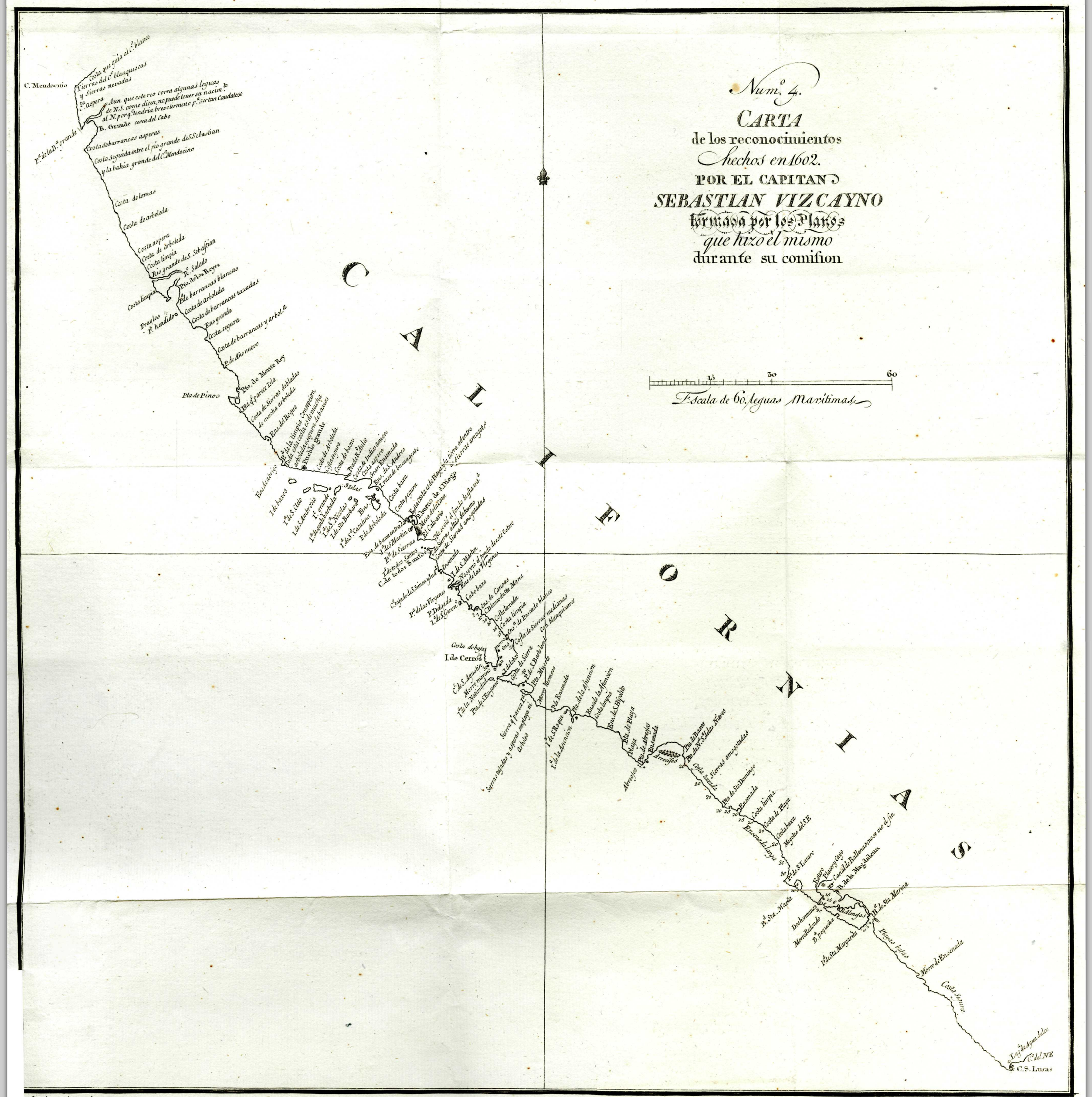
Num.º 4.
CARTA
de los reconocimientos
hechos en 1602.
POR EL CAPITAN
SEBASTIAN VIZCAYNO
formada por los Planos
que hizo el mismo
durante su comision
15
30
60
Escala de 60. leguas Maritimas
C. Mendocaño
Costa que guia al C.º blanco
Tierras del C.º blanquescas
y Sierras nevadas
Costa aspera
Aun que este rio corra algunas leguas
de N.S. como dicen, no puede tener su nacim.to
al N. porq. tendria breve termino p.r Sertan Caudaloso
B. Grande cerca del Cabo
P.ta de la B.a grande
Costa de barrancas asperas
Costa seguida entre el rio grande de S. Sebastian
y la bahia grande del C.º Mendocino
Costa de lomas
Costa de arboleda
Costa aspera
Costa de arboleda
Costa limpia
Rio grande de S. Sebastian
R.º Salado
Pto. de los Reyes
Costa limpia
Costa de barrancas blancas
P.ta de arboleda
Costa de barrancas tasadas
Costa de arboleda
Ens. grande
Costa segura
Costa de barrancas y arbol.a
P. de Año nuevo
Pto. de Monte Rey
Pta de Pinos
Pta q. parece Isla
Costa de Sierras doladas
de mucha arboleda
Ens. del Roque
P.ta de la limpia Concepcion
Costa alta costa c.s de mucha
arboleda a seguro de barcos
Pueblo grande
Costa de arboleda
Costa de barro
Prado R. Azul
Costa de Indios amigos
Costa aspera
Ens. de S. Andres
Ens. de Guadalupe
Costa de buena gente
Sierras anegot.s
Costa baxa
Costa segura
Estacada de Bayas y la tierra adentro
Ensenada de S. Diego
Mesa de latina
El Calvario
Ne. cio el fondo de gran.s
Costa de Sierras altas de humo
Costa de Sierras amogotadas
Costa aspera
Costa baxa
Ens. de pasa entrada
I. de S. Martin
P.ta de Sierras
I. de todos Santos
C. de todos Santos
Ensenada
I. de S. Martin
Ensenada de las Virgenes
Costa de S. Simon y Jud.s
P.ta de las Virgenes
P. Dulzada
I. de S. Geronimo
Cabo baxo
Ens. de Conchas
Blanca de la Marina
Costa aspera
Costa limpia
Ens.o de Pescado blanco
Costa de Sierras medianas
Costa blanquizarcs
Costa de bajos
I. de Cerros
C. de S. Agustin
Morro negro
I. de la Natividad
Pta. de Bugenio
Costa de Sierra
P. de S. Barbolano
Pto. Muerto
Morro Moreno
Sierras q. parece P.s
Sierras tasadas y asperas con playas de
arboles
P. de Ensenada
I. de Roque
I. de la Asunsion
Pta. de la Asunsion
Ensenada
Ensenada la Asunsion
Costa limpia
Ens. de S. Bizente
Pta. de Playa
Playa
Pto. de Abrejos
Ensenada
Arrecifes
Pta. de Bazar
Pta. de N.S.a de las Nieves
Abrejos
Costa tasada
Sierras amogotadas
Pta. de Sto. Domingo
Ensenada
Costa limpia
Costa de Playa
Costa baxa
Mogotes del SE
Ensenada larga
P. de S. Lazaro
Estero
Playa y Cayo
Canal de Ballenas no se ve de fin
P. de la Magdalena
P. Sta. Maria
Dos hermanos
Morro Redondo
B.a pequeña
Almejas
P. de Sta. Marina
P.ta Sta. Margarita
Playas bajas
Morro de Ensenada
Costa Segura
Lag.a de Agua dulce
C. del NE
C. S. Lucas
Cardano lo grabo

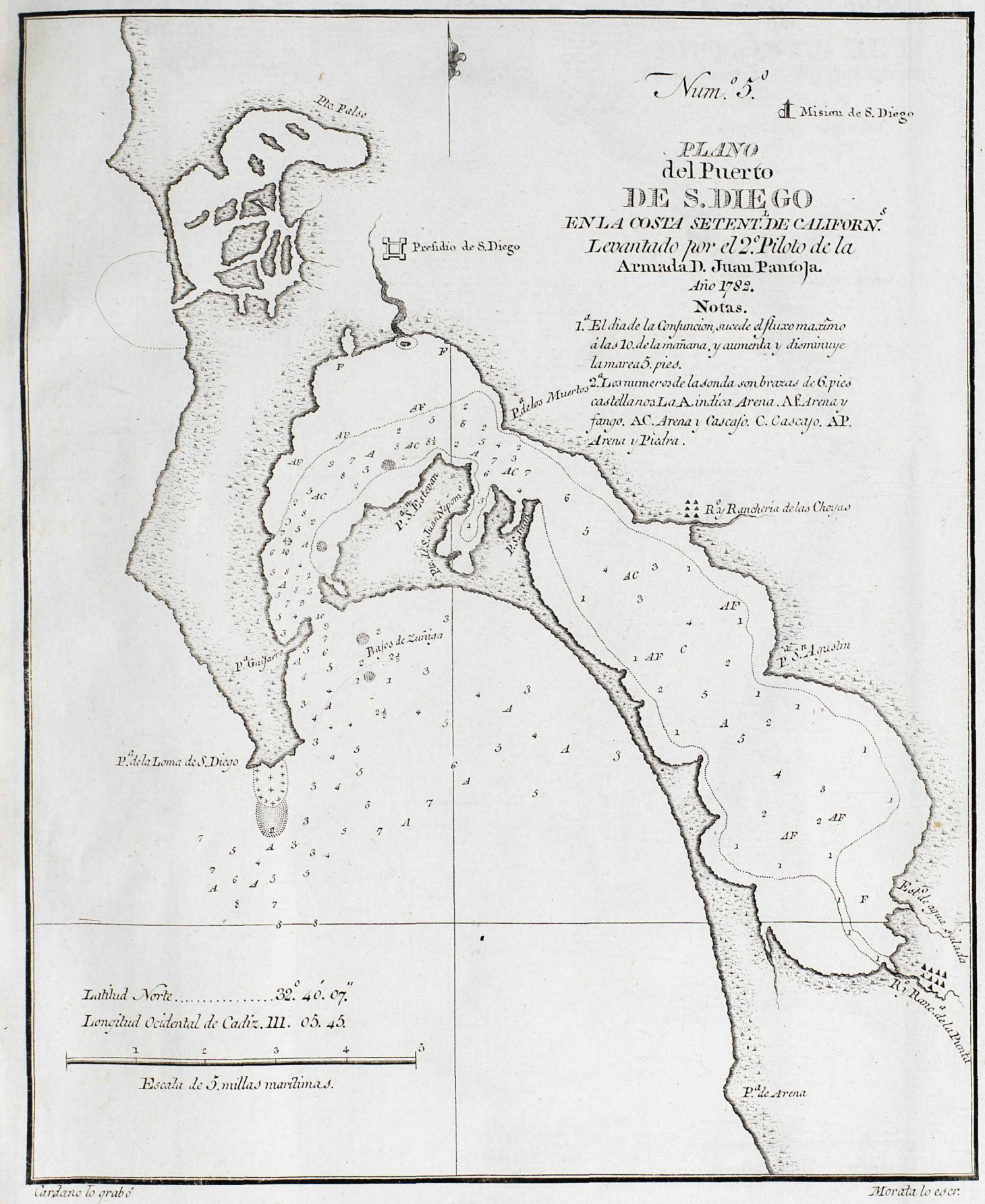

Cardano lo grabó

Morata lo escr.

Fiesta celebrada en Nutka por su Xefe Macuina á causa de haber dado su hija indicios de entrar en la pubertad.

Num.º 6.

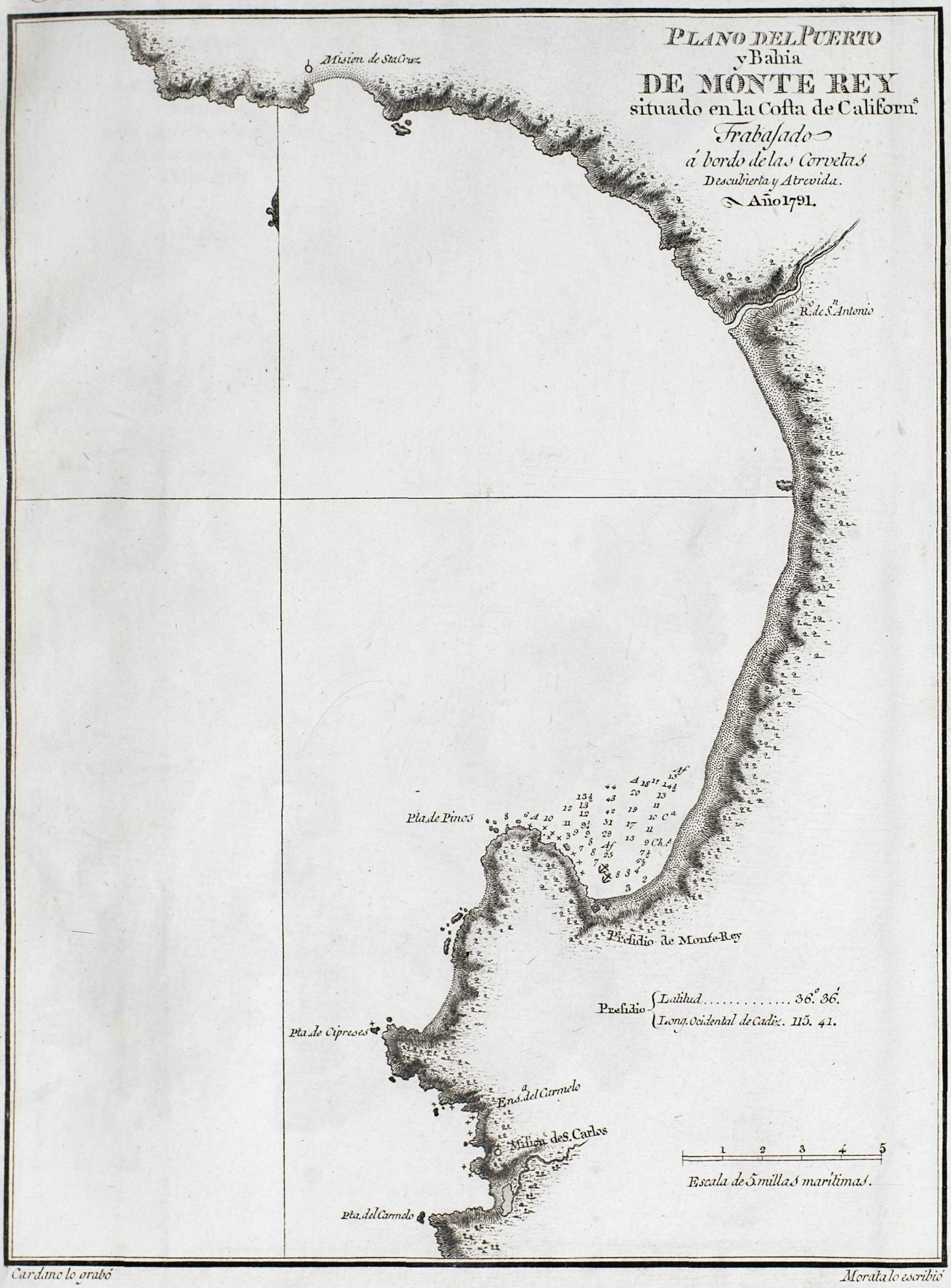

Cardano lo grabó

Morata lo escribió

See Elisa's plan of same date in San Juan Arbitration (Treaty of Washington) maps.

Num.º 7.

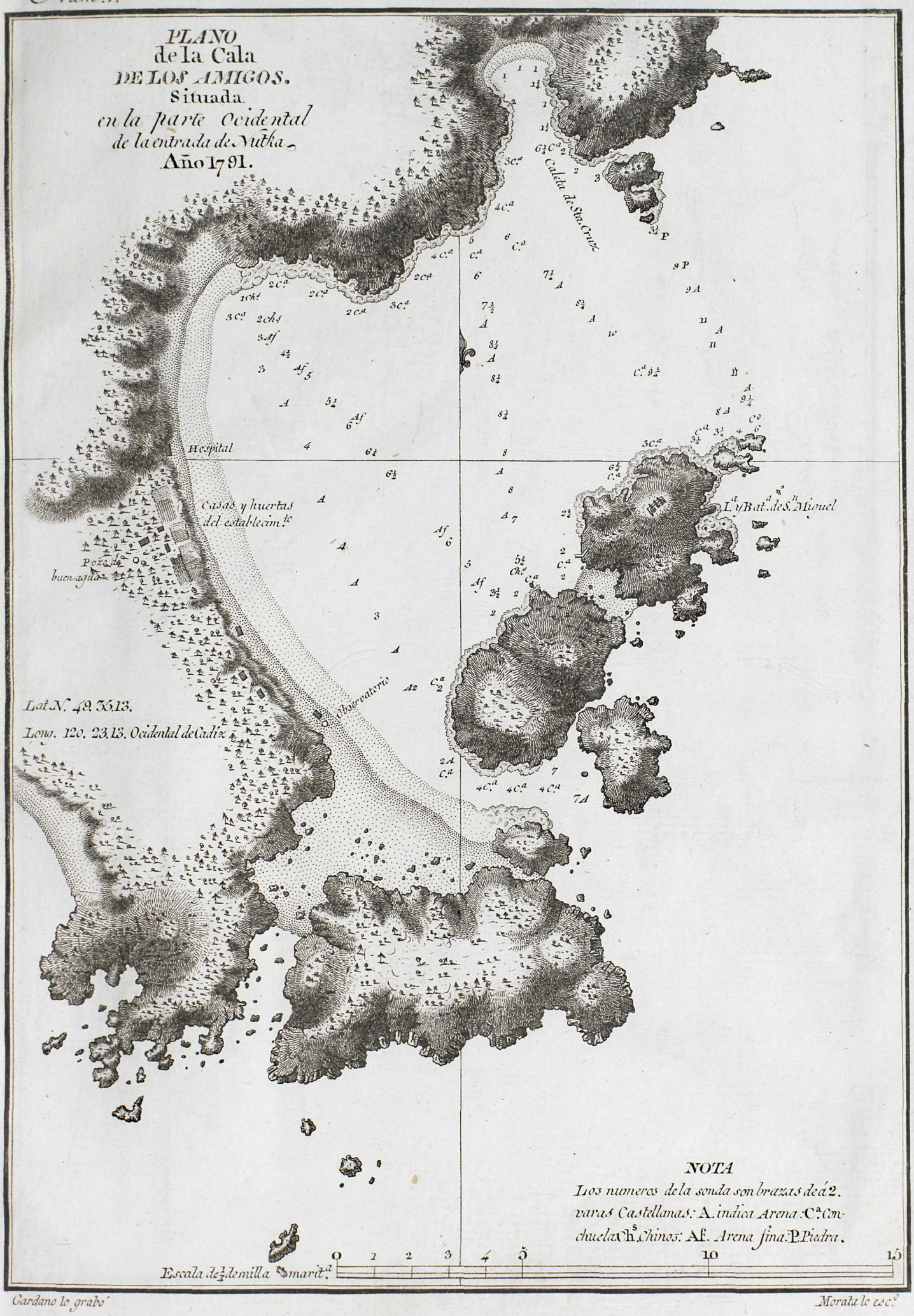

Cardano lo grabó

Morata lo esc.º

Num.º 8.

PLANO
DEL PUERTO
DE MULGRAVE
Trabajado
á bordo de las Corvetas
DESCUBIERTA Y ATREVIDA.
de la Marina Real
Año 1791.

Nota. Los números de la Sonda son brazas de dos Varas cast.s A. indica Arena L. Lama P. Piedra

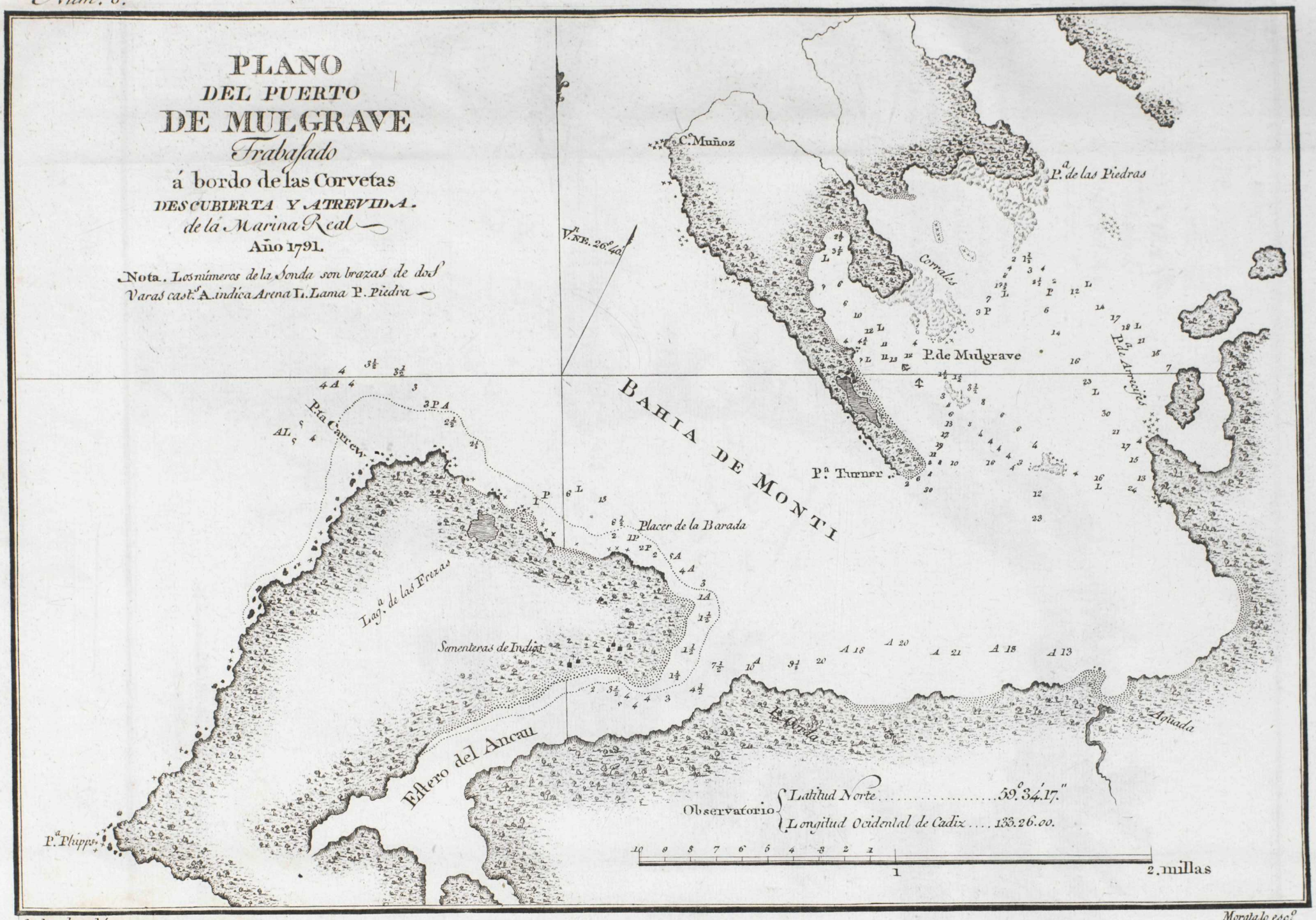

Cardano lo grabó

Moralalo esc.º

Num.º 9.

PLANO
del Puerto del
DESENGAÑO
Trabajado de Orden del Rey en 1791.

Observat.º { Latitud N. 59.º 51'.10".
Longitud...133.º 36'.28" Ocident.l de Cadiz.

..... { Derrota de las Lanchas de las Corbetas Descubierta y Atrevida.

$\frac{\cdot}{120}$ Indica q.e no se halló fondo con 120. braz.s

Variacion N.E. 32.24. con Theodolite.

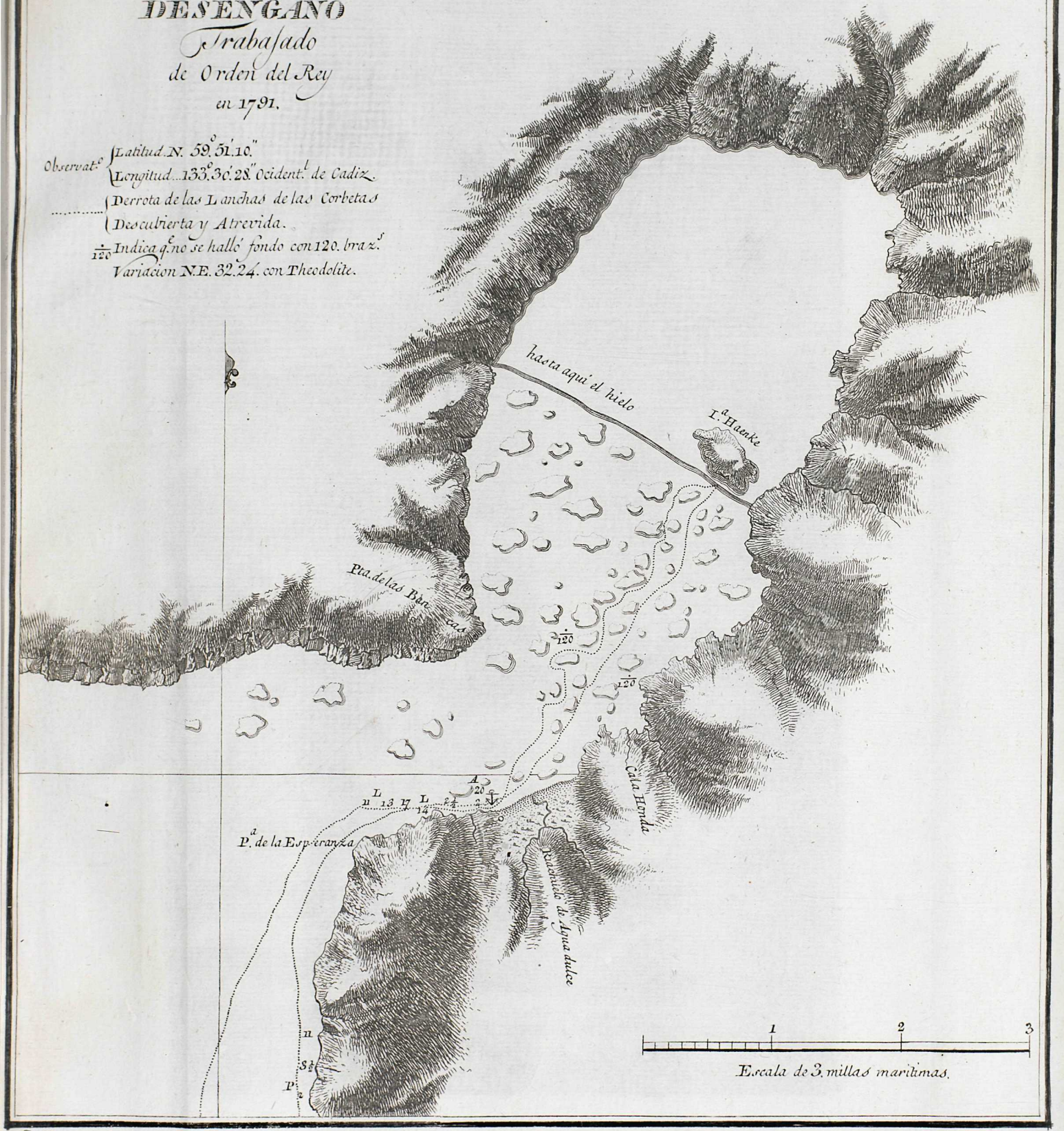

F. Cardano f.º

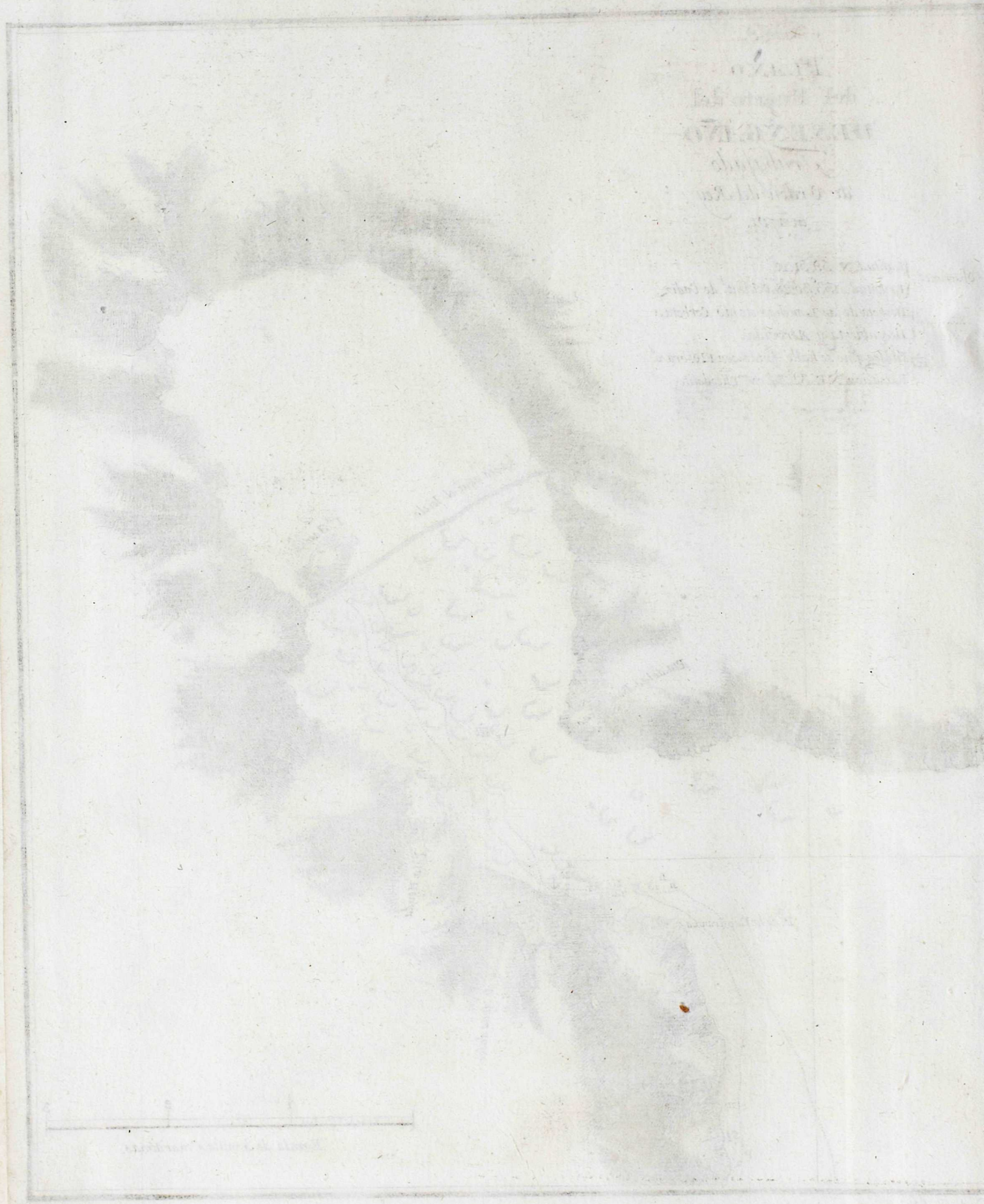

indicios de entrar en la pubertad.

Nutka.

See map K in San Juan Papers vol V Mag Engraved

Num.° 11.

Vista de lo interior de la Cala de los Amigos en la entrada de Nutka.

Manby's Wd Journal p. 104 ~~Spanish account~~ 1792 Segals

Map K in Sar Inca Papers

Selma lo grabó.

MACUINA,

Xefe de Nutka.

Selma lo grabó.

TETACÚ,

Xefe de la entrada del Estrecho de Juan de Fuca.

MARIA,

Muger de Fetacú.



Oratorio del Fays de Nutka.

Escala de una vara Castellana.

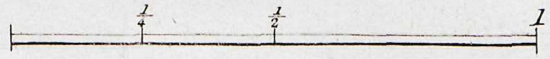

Plancha de Madera hallada en el Canal á que por
ésta razón se dió el nombre de Canal de la Tabla.

Num 17.

El Pesc que vimos semesava à estos aun que no devisamos si tenia escama ó no, que pareseia la color de tonina: lo demas tenia ni mas ni menos: los brazos è manos mostruosos por que vimos levantarse en aire fuera de la mar.

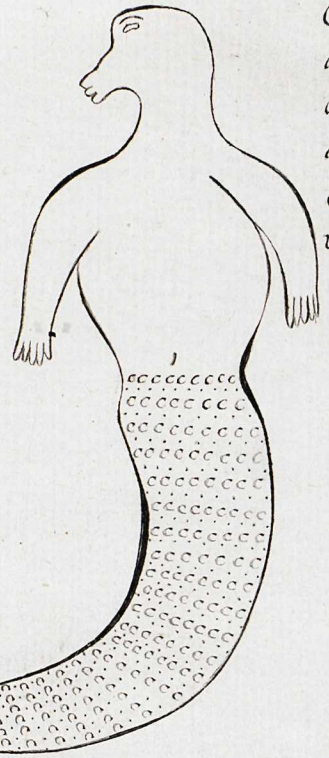



HR
FC3821.23
E86
1802
C.1
ATLAS

1591649 16SC

THE UNIVERSITY OF
BRITISH COLUMBIA
LIBRARY